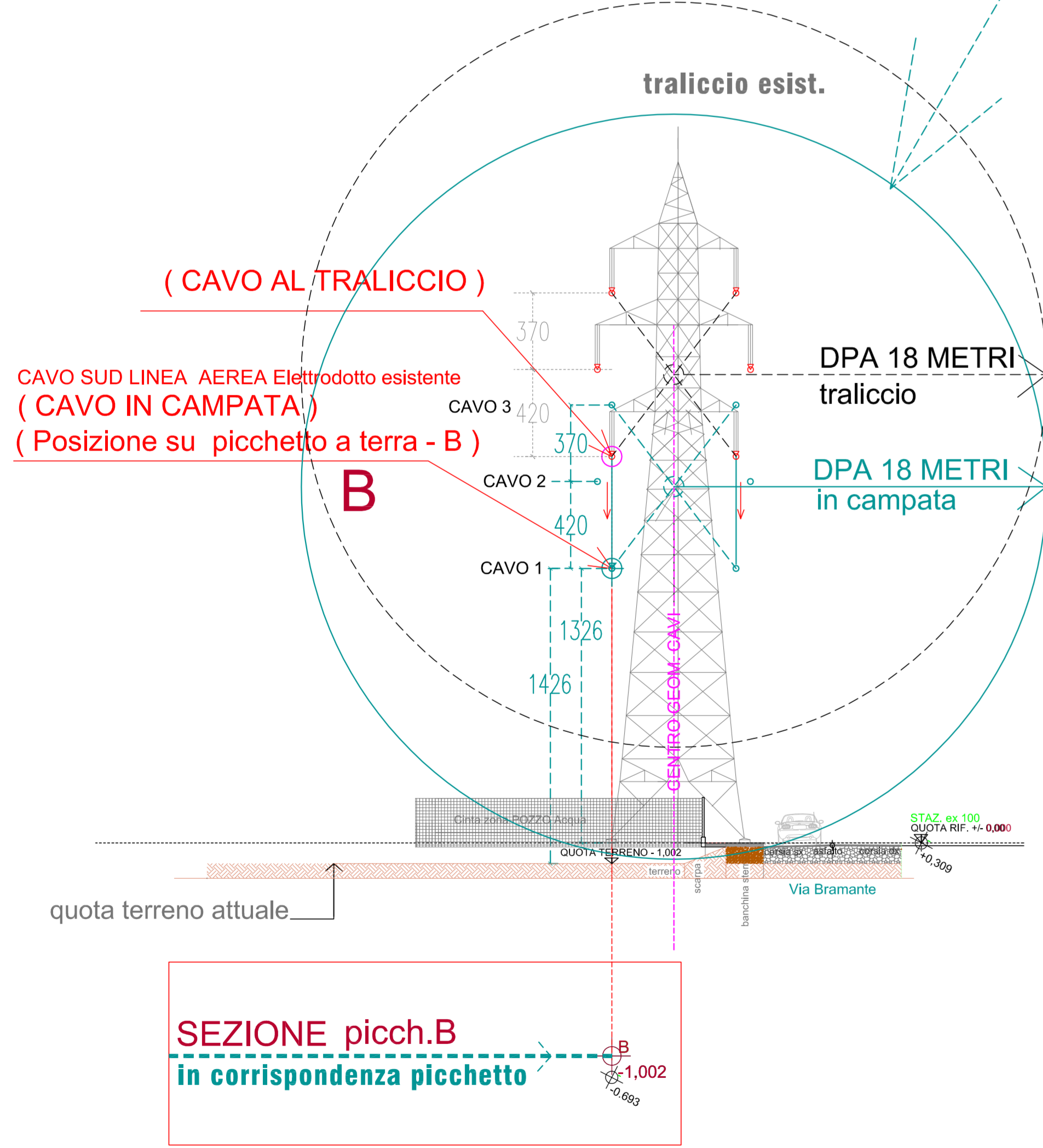
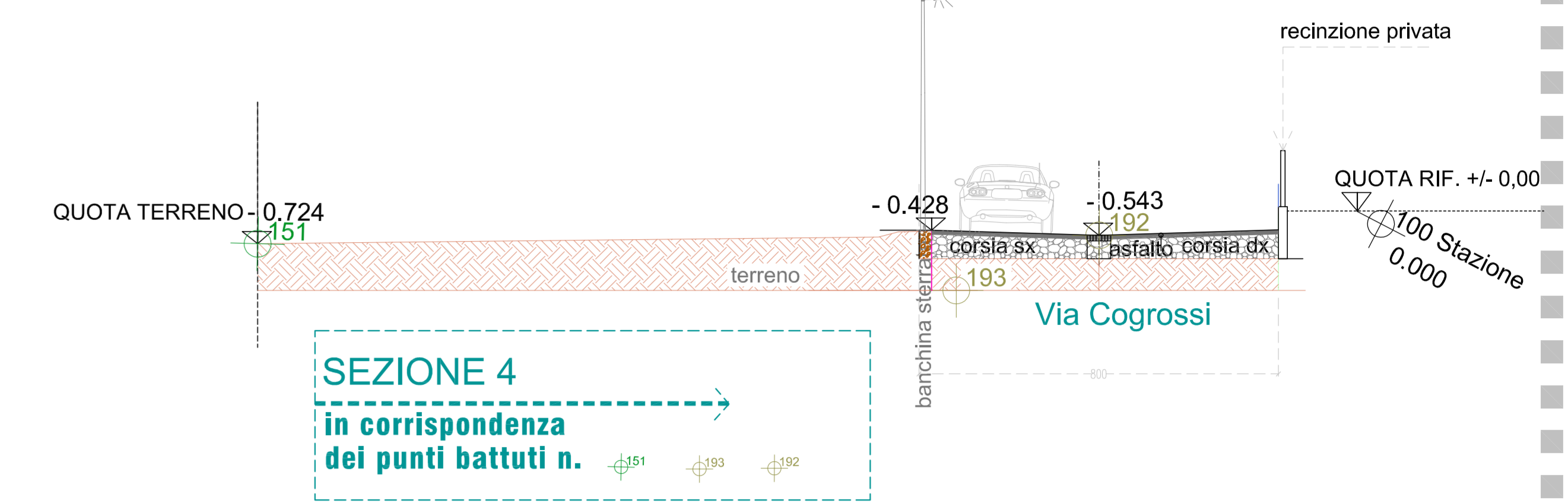
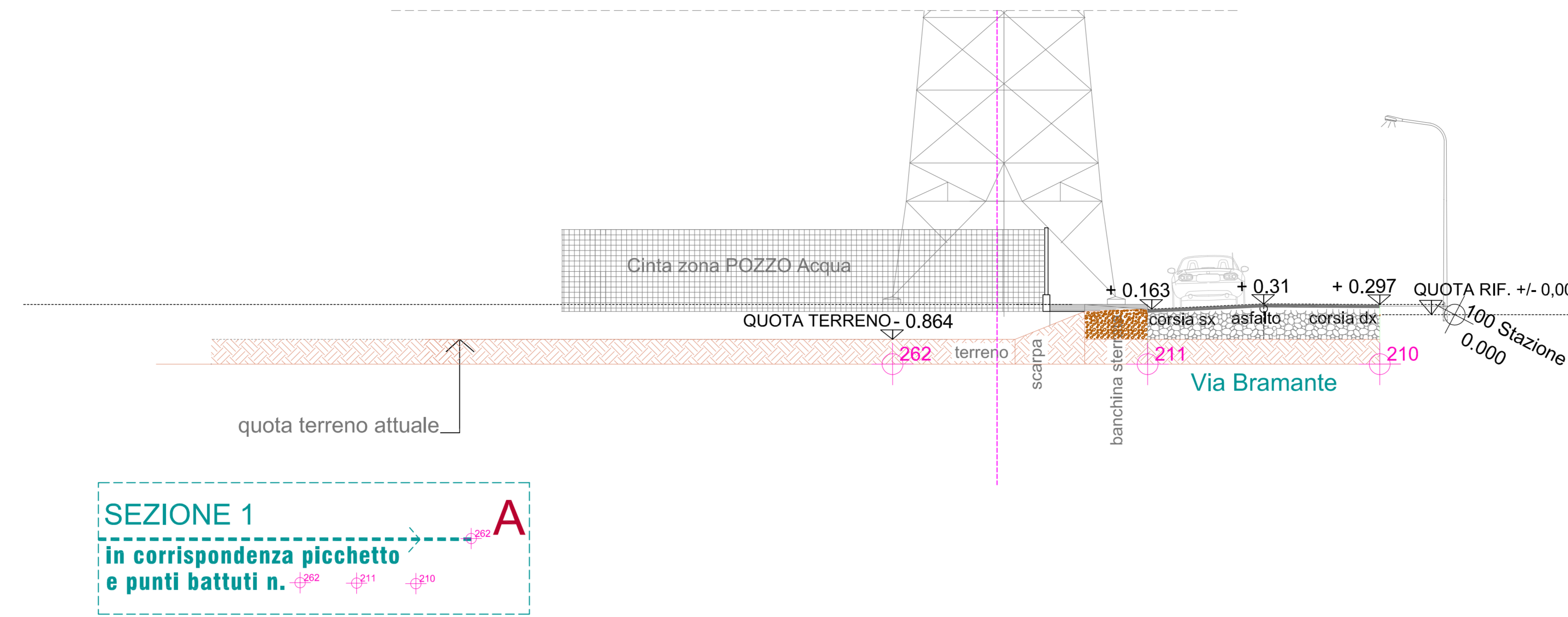


DIMOSTRAZIONE DPA- FASCIA RISPETTO DA LINEA AEREA ELETTRODOTTO ESISTENTE

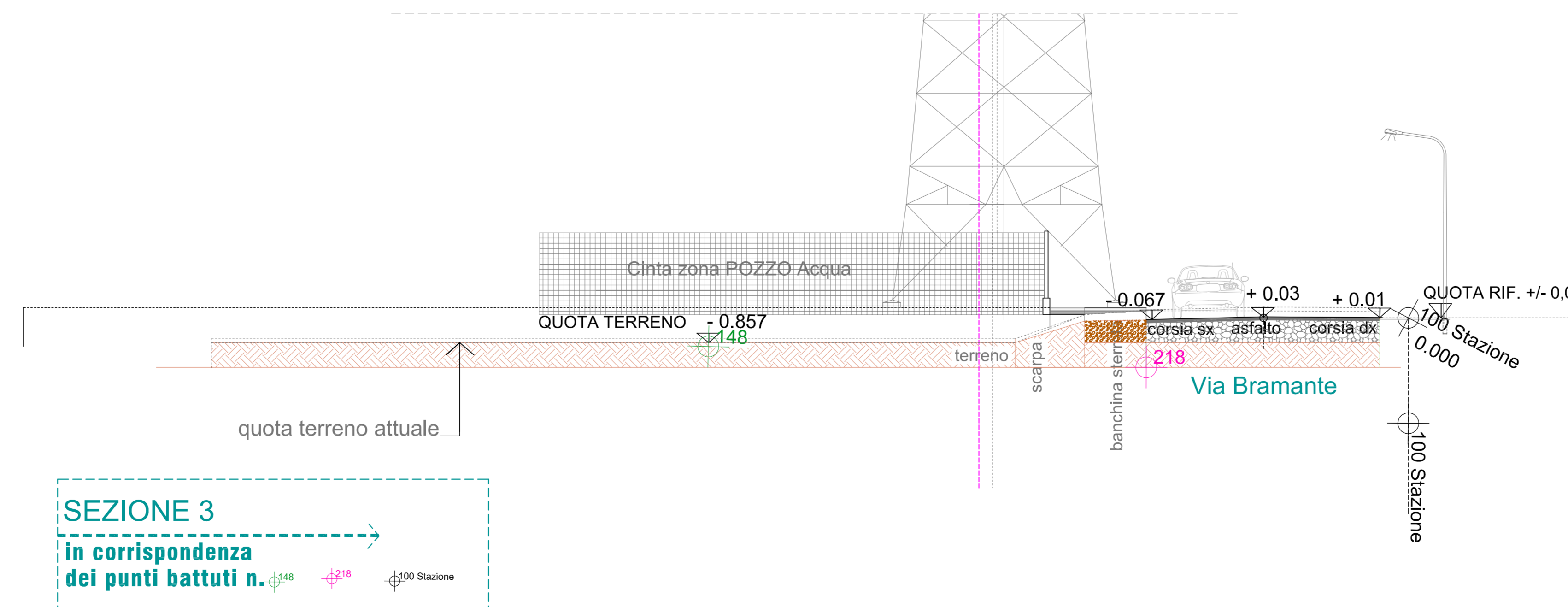
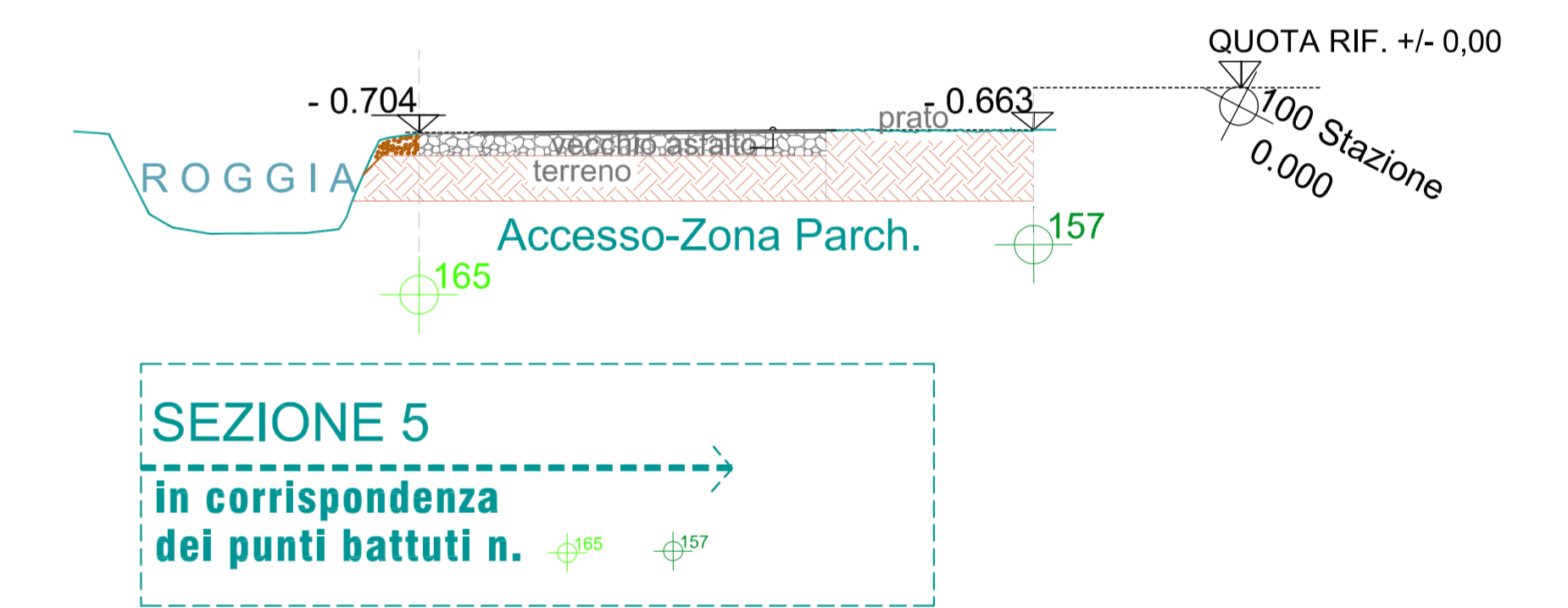
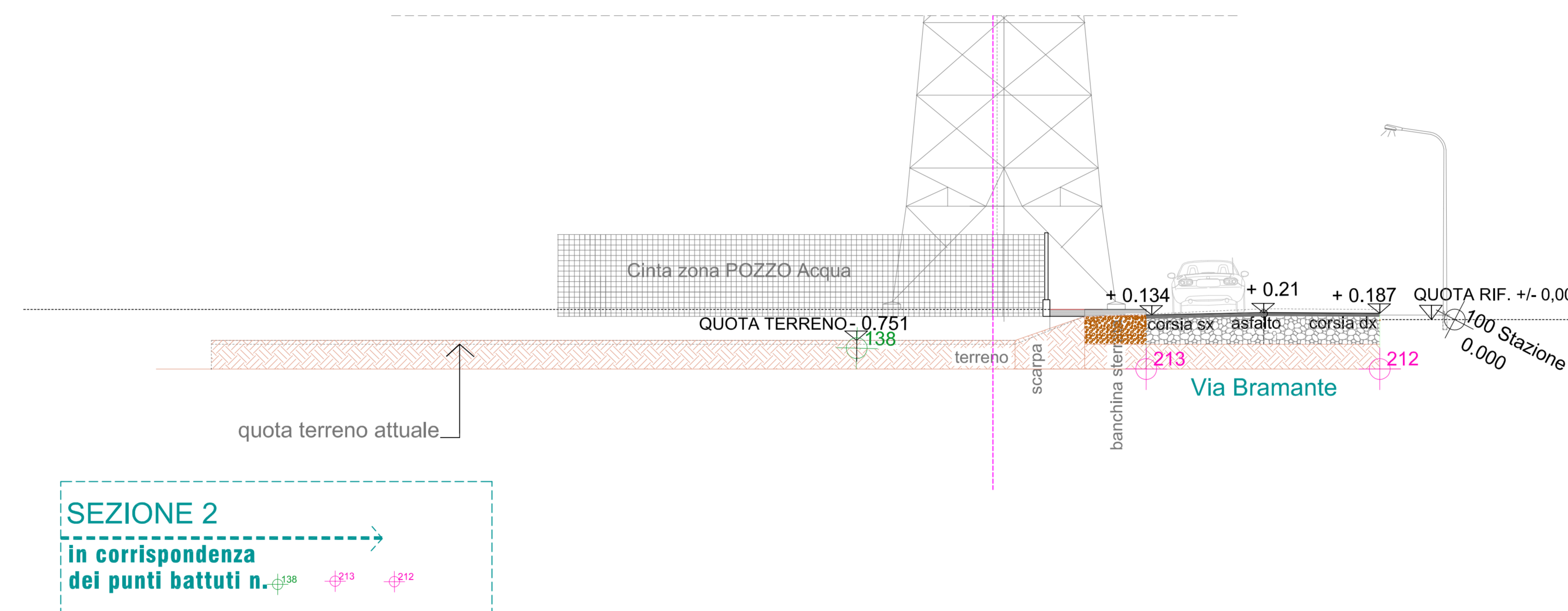
VERIFICA SU PICCHETTO-B-
ZONA CON CAVO ELETTRICO PIU' BASSO
(ZONA MAGGIORMENTE SVANTAGGIOSA)
RAPPRESENTAZIONE DELLA FASCIA
DI RISPETTO E DELLA D.P.A.



SEZIONE scala 1:200



SEZIONI scala 1:100



COMUNE DI CREMA
PROVINCIA DI CREMONA

PROPRIETA' : COOP. EDILIZIA I MULINI s.c.r.l.
PROGETTO : PROGRAMMA INTEGRATO d' INTERVENTO
" Al Casinèt "

IL COMMITTENTE IL PROGETTISTA

| | | |
|--|---|---|
| <p>Arch. SAURO CAPORALI ARCHITETTO</p> <p>Indirizzo: all'Indirizzo degli Architetti, Pianificatori, Paisaggisti, Conservatori della Provincia di Cremona al N° 8.3.4 - Sez. A - ARCHITETTI</p> <p>domic. Ric. 26013 CREMA (CR) via Caruggi 18 Tel. 0376 707080 Prof. I.V.A. 0079469198</p> | <p>Commento: COOP. EDILIZIA I MULINI s.c.r.l. Via Genova, 9 - 26013 CREMA (CR)</p> <p>PROGRAMMA INTEGRATO d'INTERVENTO " Al Casinèt " Via Bramante, angolo via Cogrossi CREMA (CR)</p> <p>STATO DI FATTO SEZIONI PLANIMETRICA - SEZIONI</p> | <p>Info: Immagine copertina: Scale: 1:200 Immagine Google Street: Scale: 1:100</p> <p>Dis. Bau. Data: Nov. 2016 Aggiornamenti: 1. 21-22-23-24, 3. 3.11</p> <p>Foglio N°</p> |
|--|---|---|

STATO DI FATTO - SEZIONI