



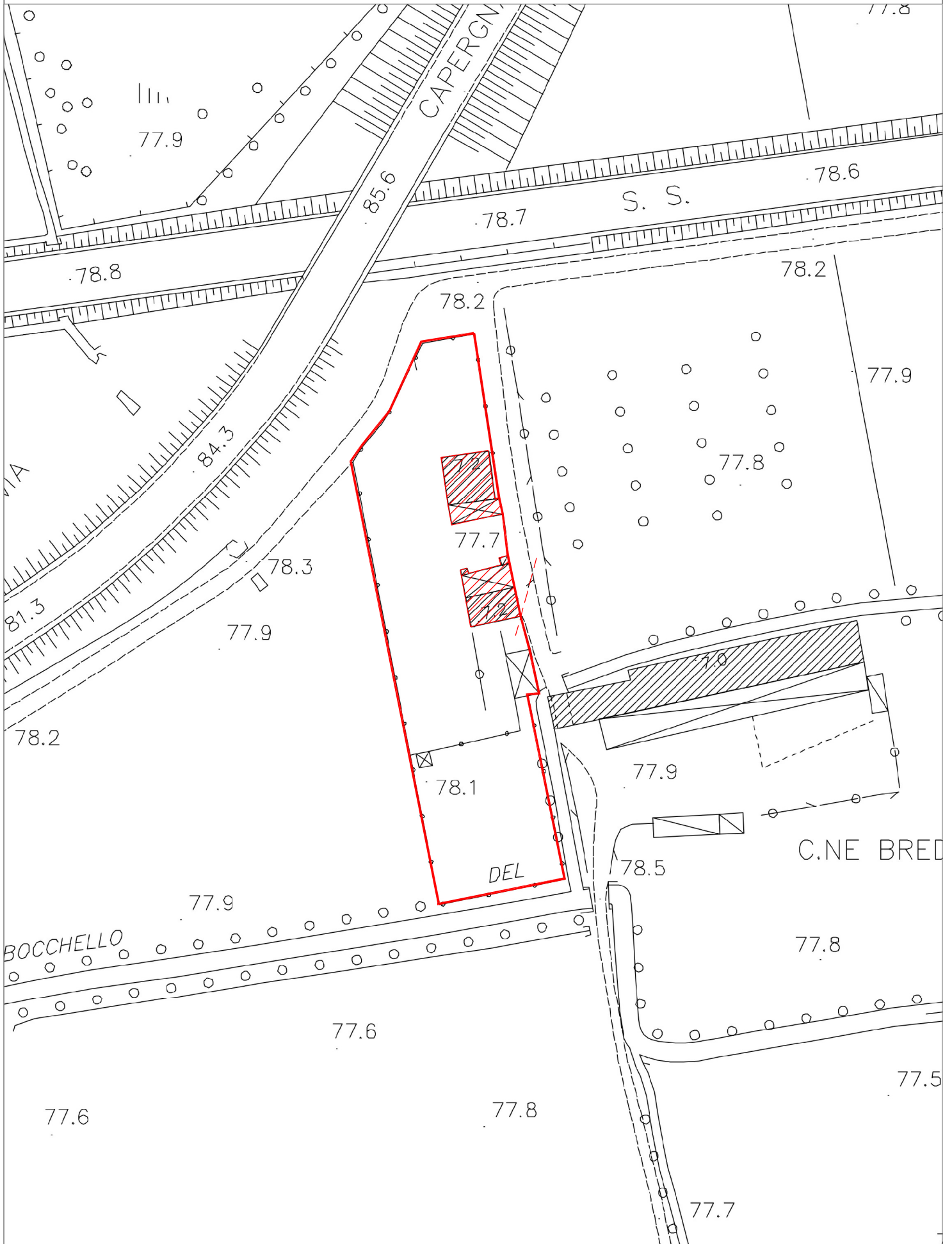
ARCHITECTURE STUDIO

| | | |
|--------------------------------------|---|--------------------|
| <p>Denominazione</p> | <p align="center">- COMUNE DI CREMA - VIA CAPERGNANICA</p> | |
| <p>Richiedente</p> | <p align="center">PICCIOLI Dott. RICCARDO via Capergnanica n° 27 - Crema</p> | |
| <p>Data</p> <p>All. n°09</p> | <p>Progetto</p> <p align="center">Piano Attuativo "Via Capergnanica Cascina n° 52"</p> | |
| <p>Data</p> <p>23/06/2016</p> | <p>Oggetto</p> <p align="center">Atto proprietà - visura catastale estratti: aerofotogrammetrico - mappa - PGT - Stralcio N.T.del PGT</p> | |
| <p>Aggiornamento</p> | <p>Proprietà-Richiedente</p> | <p>Progettista</p> |

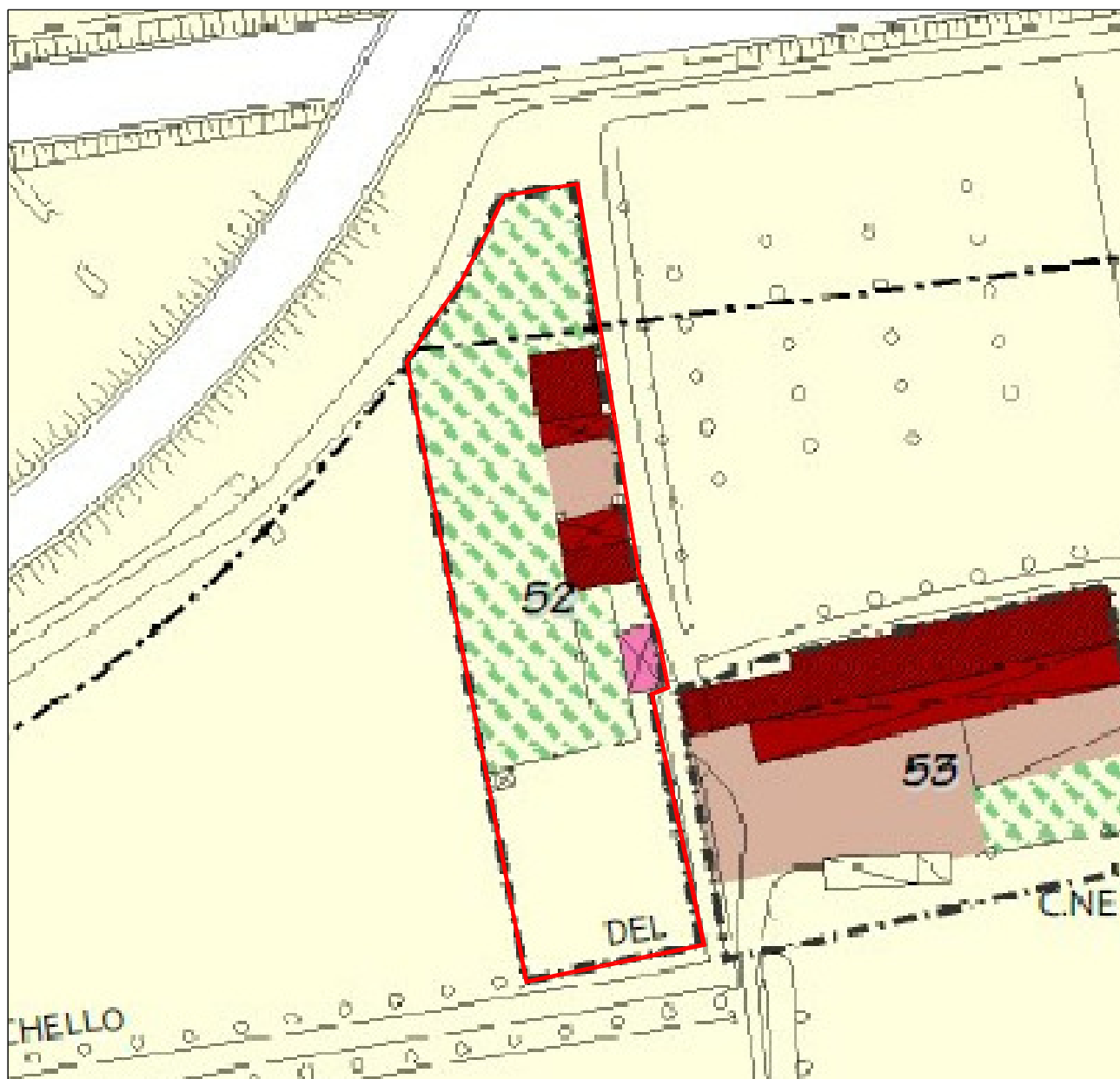
ESTRATTO AEROFOTGRAMMETRICO SCALA 1:2000



Proprietà Sig. Piccioli Riccardo





 Proprietà Sig. Piccioli Riccardo





Legenda PGT


Cascine (art. 22.3 NT del PdR6)


 Unità urbanistica (art. 22.3.1 NT del PdR6)

 Edifici storici (art. 22.3.2 NT del PdR6)

 Edifici moderni recuperabili anche a fini non agricoli (art. 22.3.3 NT del PdR6)

 Edifici moderni utilizzabili a fini agricoli (art. 22.3.4 NT del PdR6)


 Area cortilizia (art. 22.3.1 NT del PdR6)

 Verde pertinenziale (art. 22.3.1 NT del PdR6)

ESTRATTO MAPPA SCALA 1:2000

Foglio n. 46

Mappali n. 11, 12, 13, 14, 15, 16 e 143



DELIMITAZIONE PROPRIETÀ PICCIOLI

