
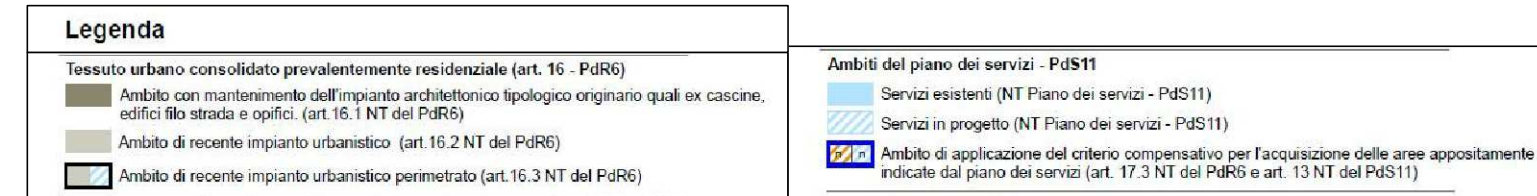
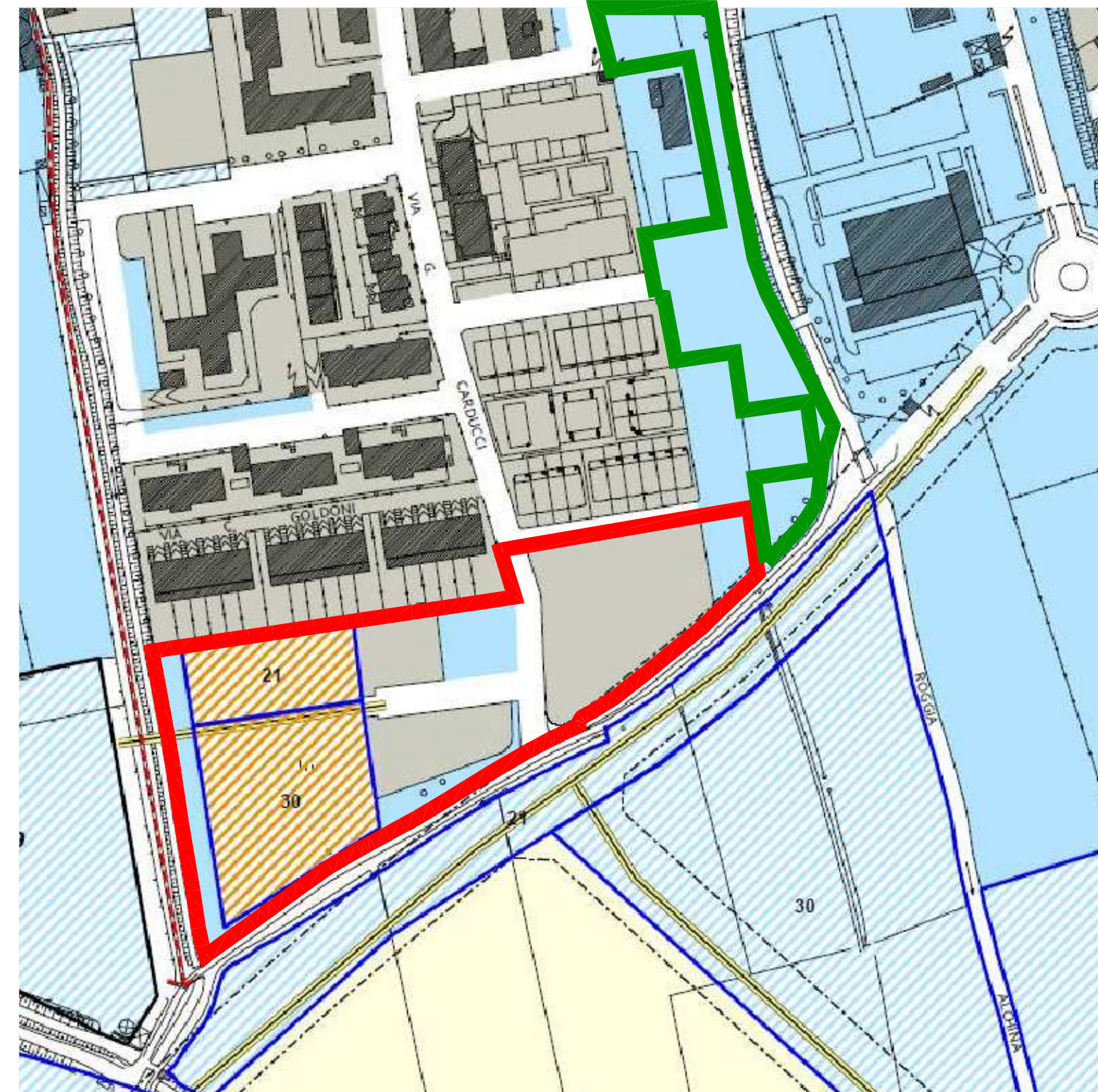


 PERIMETRO PIANO ATTUATIVO "VIA CARDUCCI"  
 PERIMETRO AREE ESTERNE AL PIANO ATTUATIVO



RILIEVO AEROFOTOGRAMMETRICO  
SCALA 1:2000



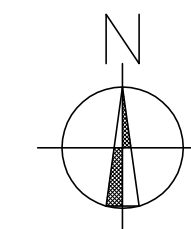
 PERIMETRO PIANO ATTUATIVO "VIA CARDUCCI"  
 PERIMETRO AREE ESTERNE AL PIANO ATTUATIVO

ESTRATTO P.G.T. VIGENTE  
SCALA 1:2000



 PERIMETRO PIANO ATTUATIVO "VIA CARDUCCI"  
 PERIMETRO AREE ESTERNE AL PIANO ATTUATIVO

ESTRATTO DI MAPPA FG. 43  
SCALA 1:2000



**COMUNE DI CREMA**  
 PROVINCIA DI CREMONA  
  
**VARIANTE**  
**PIANO ATTUATIVO**  
**VIA CARDUCCI**

**ESTRATTI**

IL SINDACO  
 IL SEGRETARIO  
 IL PROGETTISTA ARCH. ROBERTO FLORIAN  
 LA PROPRIETA' IMMOBILIARE PARCO S.R.L.

**ARS**  
**ENGINEERING**  
 26013 Crema (Cremona)  
 Via Piacenza 12  
 Tel. 0373/256136 - Fax 0373/81221  
 e-mail: info@arseng.it www.arseng.it

DATA  
**Ottobre 2016**

TITOLO  
**AEROFOTOGRAMMETRICO**  
**ESTRATTO P.G.T. VIGENTE**  
**ESTRATTO DI MAPPA**

AGG.

SCALA  
**1:2000**

ELABORATO

**1**

PROT.  
**P.09-16**