


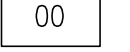




LEGENDA:

-  PERIMETRO PIANO ATTUATIVO "VIA CARDUCCI"
-  PERIMETRO AREE ESTERNE AL PIANO ATTUATIVO
-  ROGGE
-  PUNTO BATTUTO
-  QUOTA ALTIMETRICA
-  STAZIONE STRUMENTO

COMUNE DI CREMA
 PROVINCIA DI CREMONA

VARIANTE
 PIANO ATTUATIVO
 VIA CARDUCCI

RILIEVO

- IL SINDACO
- IL SEGRETARIO
- IL PROGETTISTA ARCH. ROBERTO FLORIAN
- LA PROPRIETA' IMMOBILIARE PARCO S.R.L.



TITOLO
 RILIEVO CELERIMETRICO
 PIANO ATTUATIVO ED
 ESTRATTO CATASTALE
 PER AREE ESTERNE

ELABORATO
 2

