



Piano Eliminazione Barriere Architettoniche

**ALLEGATO III
SCHEDE DI ANALISI PERCORSI ■**



SOMMARIO SCHEDE DI ANALISI EDIFICI E AREE ESTERNE

SCHEDA P1	3
SCHEDA P2	9
SCHEDA P3	13
SCHEDA P4	18
SCHEDA P5	21
SCHEDA P6	26
SCHEDA P7	31
SCHEDA P8	36
SCHEDA P9	40
SCHEDA P10	44
SCHEDA P11	49
SCHEDA P12	54
SCHEDA P13	59
SCHEDA P14	63



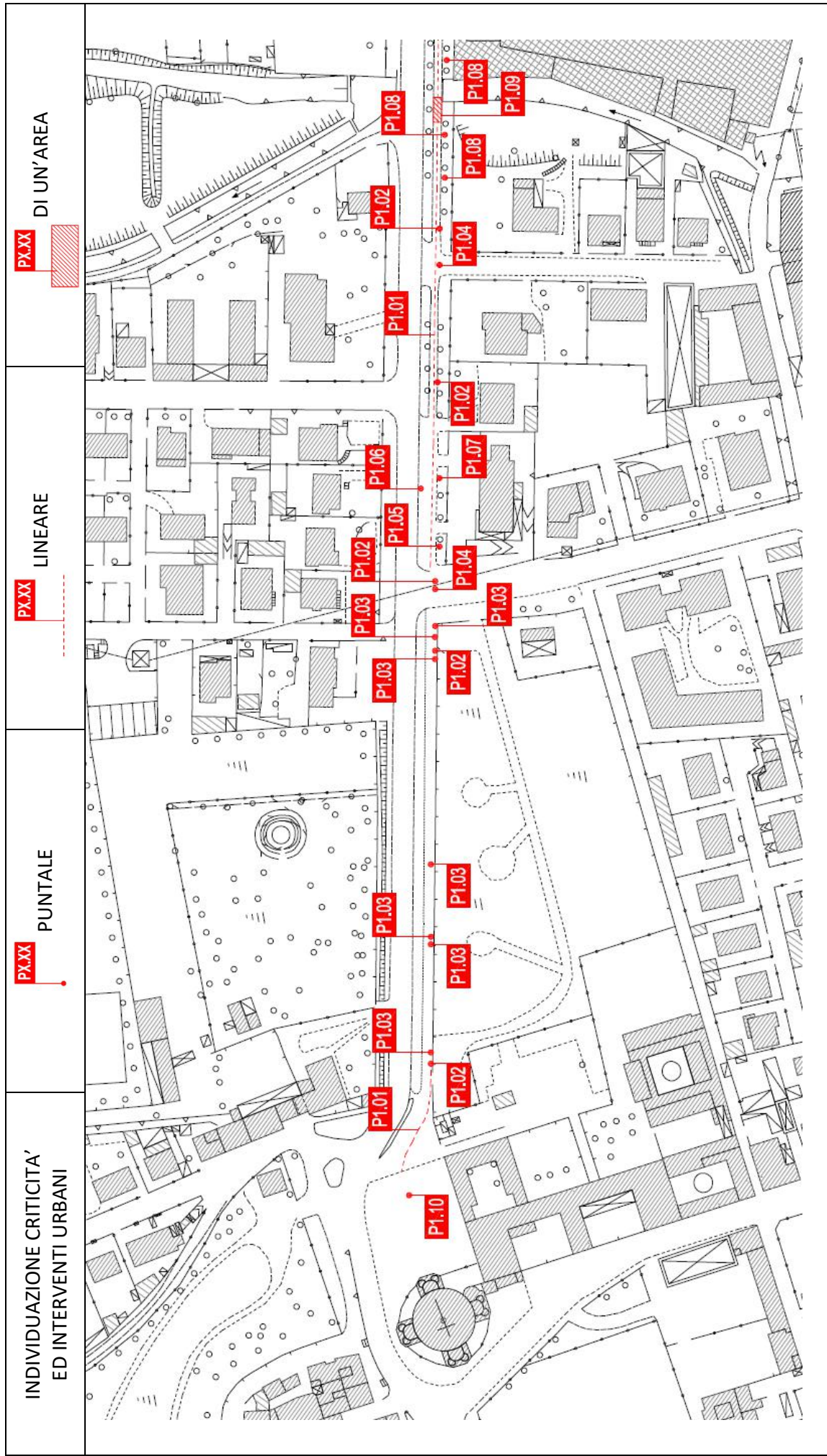
PERCORSO 1

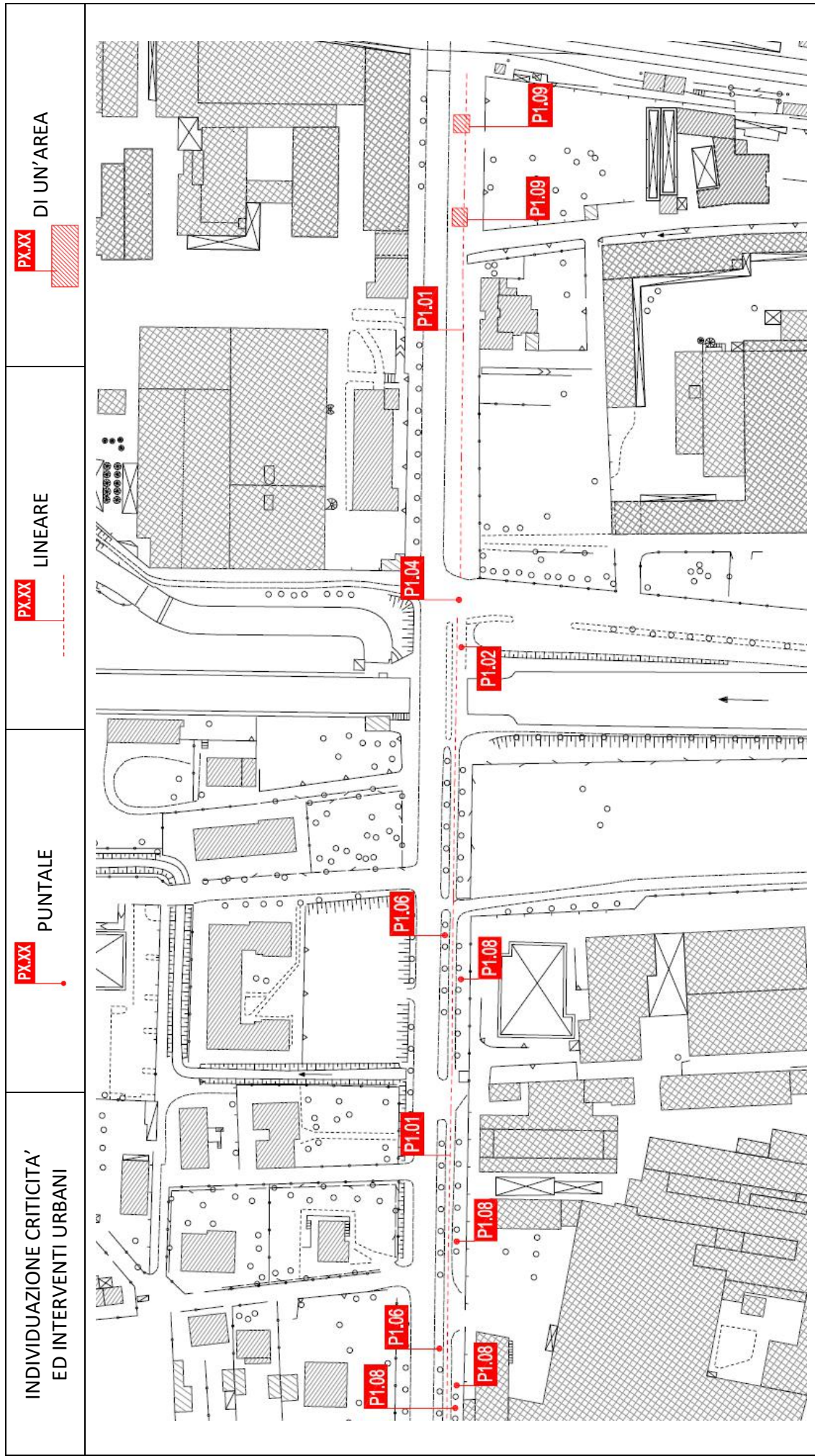
Denominazione Percorso	Storico/culturale/ economico	Zona	Periferia
Via/Piazza	Viale di Santa Maria della Croce	Codice identificativo	P1

Si tratta di uno dei percorsi principali che collega l'edificio monumentale rappresentato dalla basilica di Santa Maria della Croce, posta a Nord dell'abitato, con il centro cittadino. Tracciato dotato storicamente di pedo-ciclabile in sede protetta a fregio di viale alberato vincolato dalla soprintendenza ai beni architettonici e paesaggistici.

INQUADRAMENTO TERRITORIALE con indicazione di origine e destinazione percorso







































RILIEVO CRITICITÀ

COD.	CRITICITÀ	FOTO	CATEGORIA DISABILITÀ	GIUDIZIO	CODICE INTERVENTO
P1.01	Assenza di percorso guida tattilo plantare come linea guida alle persone non vedenti			4	Cod. IE27
				4	
				2	
				4	
P1.02	Pavimentazione dissestata per la presenza di pozzetto			3	Cod. IE02
				4	
				3	
				4	
P1.03	Presenza di ostacolo costituito da base fissa a terra (colonnina Enel, cestino, panchina, ecc...)			3	Cod. IE13
				4	
				3	
				4	
P1.04	Presenza di attraversamento pedonale di incrocio carrabile privo di segnalazione tattilo plantare di pericolo.			4	Cod. IE24
				4	
				2	
				4	
P1.05	Assenza di uno spazio di sosta adeguato per carrozzina, a corredo della panchina esistente			2	Cod. IE29
				4	
				4	
				4	
P1.06	Fermata autobus con pavimentazione non raccordata con il percorso			2	Cod. IE04
				4	
				2	
				4	



P1.07	Presenza di spazio di sosta con pavimentazione da raccordare e privo di panchina per la seduta			3	Cod. IE28
				4	
				2	
				4	
P1.08	Assenza di uno spazio di sosta adeguato per carrozzina, a corredo della panchina esistente; pavimentazione non raccordata con il percorso			2	Cod. IE04 Cod. IE29
				4	
				2	
				4	
P1.09	Presenza di pavimentazione sconnessa (deformazioni della pavimentazione, assenza di porzioni di essa, piccole buche isolate, ecc.)			2	Cod. IE01
				4	
				3	
				4	
P1.10	Assenza di segnaletica orientativa			4	Cod. IE30
				4	
				4	
				2	

GIUDIZIO COMPLESSIVO SUL LIVELLO DI ACCESSIBILITÀ

MACRO CATEGORIA CRITICITÀ	
	3
	4
	2
	3

LEGENDA

4	Accessibile in autonomia
3	Accessibile con difficoltà
2	Accessibile con accompagnatore/parzialmente accessibile
1	Non accessibile



INDICAZIONI/CRITERI DI PRIORITÀ

	Punteggi assegnabili	Punteggio assegnato
Percorso di interesse strategico <small>(valore 1 = altamente strategico; valore 2 = strategico; valore 3 = moderatamente strategico valore 4 = non strategico)</small>	1-4	2
Livello di accessibilità (votazione media livello di accessibilità)	1-4	3,00
Percorso soggetto a interventi edilizi già programmati dall'A.C. <small>(valore 0 a interventi già programmati; valore 1 a interventi non ancora programmati)</small>	0-1	1
Segnalazioni pervenute (da Amministrazione o portatori di interessi) <small>(valore 0 a situazioni segnalate; valore 1 a situazioni non segnalate)</small>	0-1	1
TOTALE PUNTEGGIO		7,00



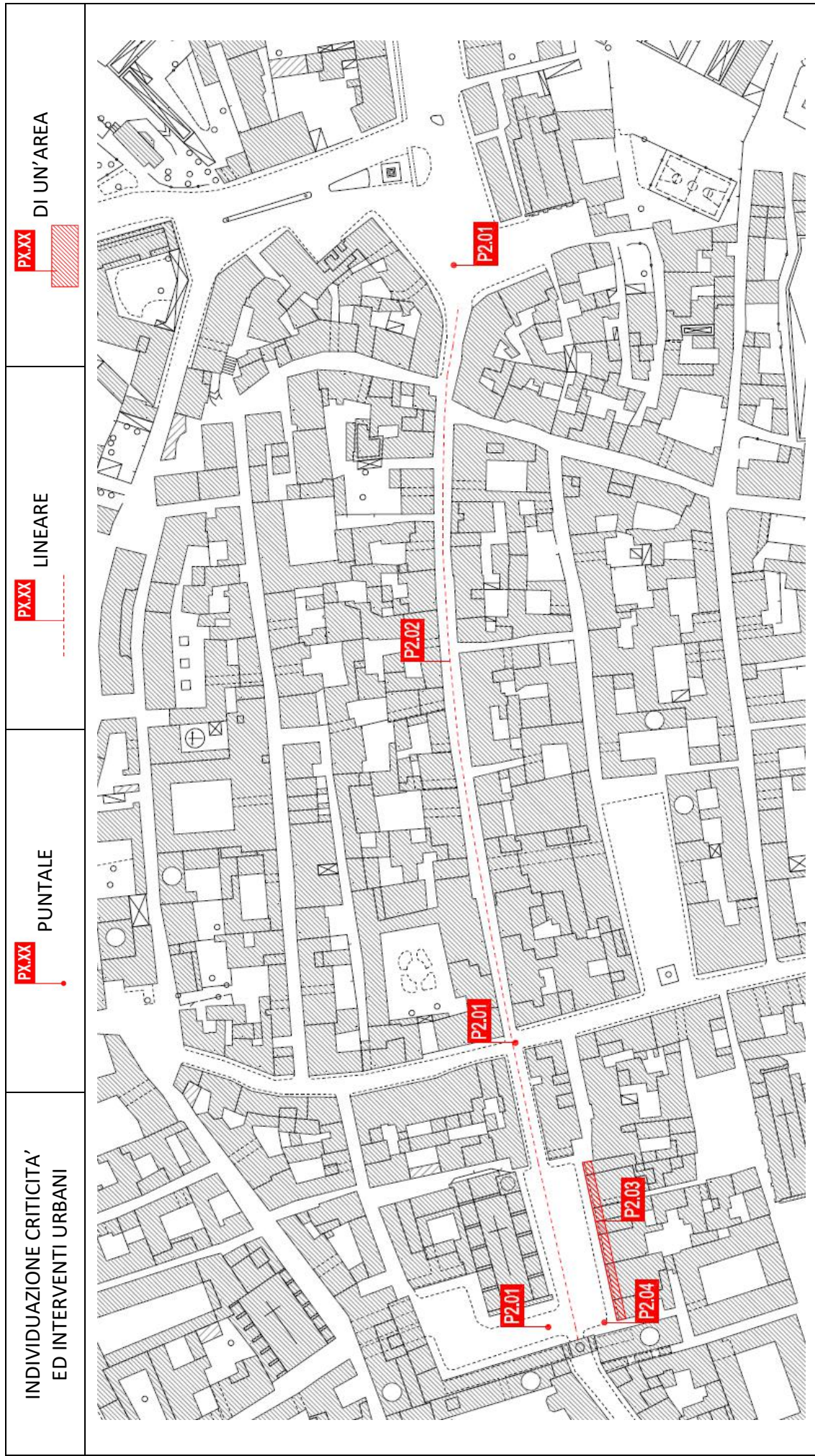
PERCORSO 2

Denominazione Percorso	Storico/culturale/ economico	Zona	Centro storico
Via/Piazza	via Mazzini/Piazza Duomo	Codice identificativo	P2

Si tratta di uno dei percorsi principali del centro storico cittadino. Funge da collegamento da piazza Garibaldi/Porta Serio con la piazza centrale di Crema che ospita la cattedrale e il municipio. Tracciato sede della zona a maggior vocazione commerciale della città. Percorso interamente all'interno della zona pedonale o a traffico limitato.

INQUADRAMENTO TERRITORIALE con indicazione di origine e destinazione percorso







RILIEVO CRITICITÀ

COD.	CRITICITÀ	FOTO	CATEGORIA DISABILITÀ	GIUDIZIO	CODICE INTERVENTO
P2.01	Assenza di segnaletica orientativa			4	Cod. IE30
				4	
				4	
				2	
P2.02	Assenza di percorso guida tattile plantare come linea guida alle persone non vedenti			4	Cod. IE27
				4	
				2	
				4	
P2.03	Presenza di pavimentazione sconnessa (deformazioni della pavimentazione, assenza di porzioni di essa, piccole buche isolate, ecc.)			3	Cod. IE03
				4	
				3	
				4	
P2.04	Presenza di dislivello non raccordato correttamente, con pendenza eccessiva			3	Cod. IE19
				4	
				3	
				4	

GIUDIZIO COMPLESSIVO SUL LIVELLO DI ACCESSIBILITÀ

MACRO CATEGORIA CRITICITÀ	
	3
	4
	2
	2

LEGENDA

4	Accessibile in autonomia
3	Accessibile con difficoltà
2	Accessibile con accompagnatore/parzialmente accessibile
1	Non accessibile



INDICAZIONI/CRITERI DI PRIORITÀ

	Punteggi assegnabili	Punteggio assegnato
Percorso di interesse strategico <small>(valore 1 = altamente strategico; valore 2 = strategico; valore 3 = moderatamente strategico valore 4 = non strategico)</small>	1-4	1
Livello di accessibilità (votazione media livello di accessibilità)	1-4	2,75
Percorso soggetto a interventi edilizi già programmati dall’A.C. <small>(valore 0 a interventi già programmati; valore 1 a interventi non ancora programmati)</small>	0-1	1
Segnalazioni pervenute (da Amministrazione o portatori di interessi) <small>(valore 0 a situazioni segnalate; valore 1 a situazioni non segnalate)</small>	0-1	1
TOTALE PUNTEGGIO		5,75



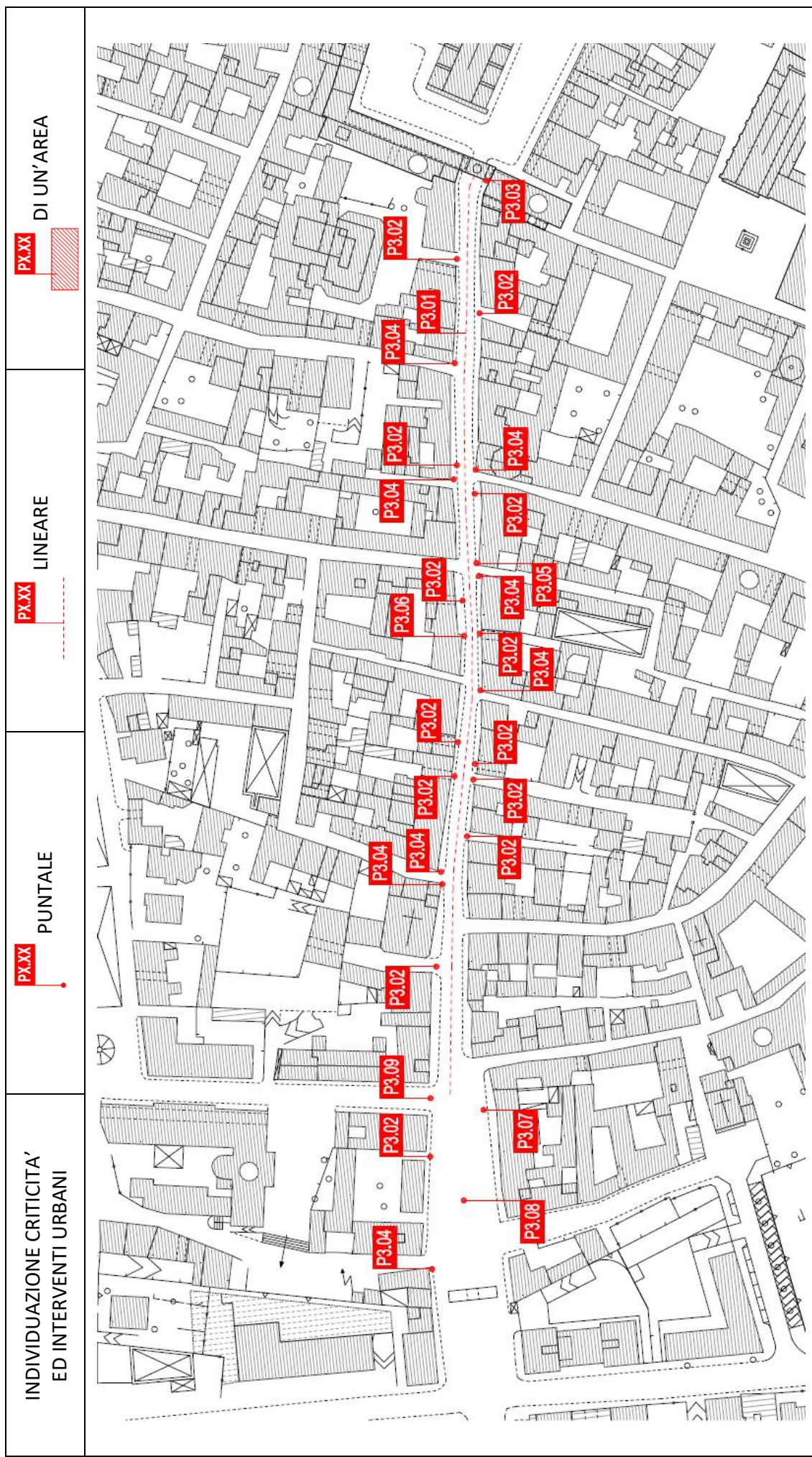
PERCORSO 3

Denominazione Percorso	Storico/culturale/economico	Zona	Centro storico
Via/Piazza	Via XX Settembre	Codice identificativo	P3

Si tratta di uno dei percorsi principali del centro storico cittadino. Funge da collegamento da piazza Papa Giovanni XXIII/Porta Ombriano con la piazza centrale di Crema che ospita la cattedrale e il municipio. Tracciato a vocazione commerciale limitrofa alla zona ospitante il trisettimanale mercato cittadino. Percorso interamente all'interno della zona pedonale o a traffico limitato.

INQUADRAMENTO TERRITORIALE con indicazione di origine e destinazione percorso







RILIEVO CRITICITÀ

COD.	CRITICITÀ	FOTO	CATEGORIA DISABILITÀ	GIUDIZIO	CODICE INTERVENTO
P3.01	Assenza di percorso guida tattilo plantare come linea guida alle persone non vedenti			4	Cod. IE27
				4	
				2	
				4	
P3.02	Scivolo con pendenza eccessiva			3	Cod. IE19
				4	
				3	
				4	
P3.03	Presenza di dislivello causato da gradino			2	Cod. IE17
				4	
				2	
				4	
P3.04	Presenza di dislivello causato da gradino di altezza massima 2,5cm			3	Cod. IE18
				4	
				2	
				4	
P3.05	Presenza di marciapiede con dimensioni non conformi (sottodimensionato) nel punto di raccordo con il piano stradale			2	Cod. IE09
				4	
				4	
				4	
P3.06	Presenza di marciapiede con dimensioni non conformi e non accessibili (sottodimensionato)			1	Cod. IE09
				4	
				2	
				4	



P3.07	Presenza di parcheggio riservato non raccordato correttamente, a causa della pendenza eccessiva, con il marciapiede			3	Cod. IE19
				4	
				3	
				4	
P3.08	Assenza di segnaletica orientativa			4	Cod. IE30
				4	
				4	
				2	
P3.09	Presenza di attraversamento pedonale di incrocio carrabile privo di segnalazione tattile plantare di pericolo.			4	Cod. IE24
				4	
				2	
				4	

GIUDIZIO COMPLESSIVO SUL LIVELLO DI ACCESSIBILITÀ

MACRO CATEGORIA CRITICITÀ	A
	2
	4
	2
	2

LEGENDA

4	Accessibile in autonomia
3	Accessibile con difficoltà
2	Accessibile con accompagnatore/parzialmente accessibile
1	Non accessibile



INDICAZIONI/CRITERI DI PRIORITÀ

	Punteggi assegnabili	Punteggio assegnato
Percorso di interesse strategico <small>(valore 1 = altamente strategico; valore 2 = strategico; valore 3 = moderatamente strategico valore 4 = non strategico)</small>	1-4	1
Livello di accessibilità (votazione media livello di accessibilità)	1-4	2,50
Percorso soggetto a interventi edilizi già programmati dall'A.C. <small>(valore 0 a interventi già programmati; valore 1 a interventi non ancora programmati)</small>	0-1	1
Segnalazioni pervenute (da Amministrazione o portatori di interessi) <small>(valore 0 a situazioni segnalate; valore 1 a situazioni non segnalate)</small>	0-1	1
TOTALE PUNTEGGIO		5,50



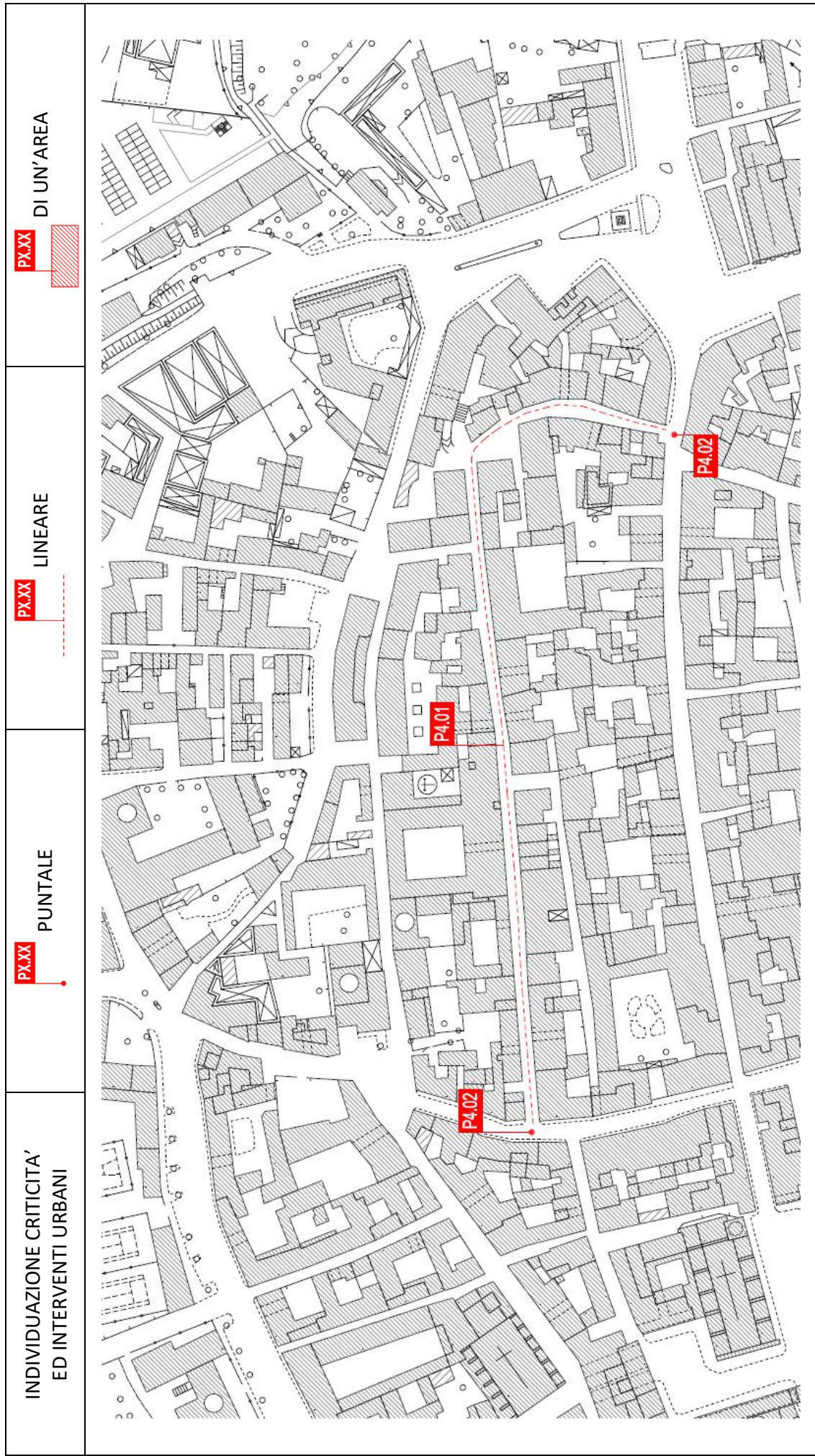
PERCORSO 4

Denominazione Percorso	Storico/culturale/eco nomico	Zona	Centro storico
Via/Piazza	Via Civerchi	Codice identificativo	P4

Si tratta di uno dei percorsi secondari del centro storico cittadino. Collega l'inizio della via Mazzini con la via Cavour. All'interno del percorso si trova la Biblioteca Comunale di Crema. Percorso interamente all'interno della zona pedonale o a traffico limitato.

INQUADRAMENTO TERRITORIALE con indicazione di origine e destinazione percorso





**RILIEVO CRITICITÀ**

COD.	CRITICITÀ	FOTO	CATEGORIA DISABILITÀ	GIUDIZIO	CODICE INTERVENTO
P4.01	Assenza di percorso guida tattilo plantare come linea guida alle persone non vedenti			4	Cod. IE27
				4	
				2	
				4	
P4.02	Assenza di segnaletica orientativa			4	Cod. IE30
				4	
				4	
				2	

GIUDIZIO COMPLESSIVO SUL LIVELLO DI ACCESSIBILITÀ

MACRO CATEGORIA CRITICITÀ	A
	3
	4
	2
	3

LEGENDA

4	Accessibile in autonomia
3	Accessibile con difficoltà
2	Accessibile con accompagnatore/parzialmente accessibile
1	Non accessibile

INDICAZIONI/CRITERI DI PRIORITÀ

	Punteggi assegnabili	Punteggio assegnato
Percorso di interesse strategico <small>(valore 1 = altamente strategico; valore 2 = strategico; valore 3 = moderatamente strategico valore 4 = non strategico)</small>	1-4	3
Livello di accessibilità (votazione media livello di accessibilità)	1-4	3,00
Percorso soggetto a interventi edilizi già programmati dall'A.C. <small>(valore 0 a interventi già programmati; valore 1 a interventi non ancora programmati)</small>	0-1	1
Segnalazioni pervenute (da Amministrazione o portatori di interessi) <small>(valore 0 a situazioni segnalate; valore 1 a situazioni non segnalate)</small>	0-1	1
TOTALE PUNTEGGIO		8,00



PERCORSO 5

Denominazione
Percorso

Storico/culturale/eco
nomico

Zona

Centro storico

Via/Piazza

Via Matteotti

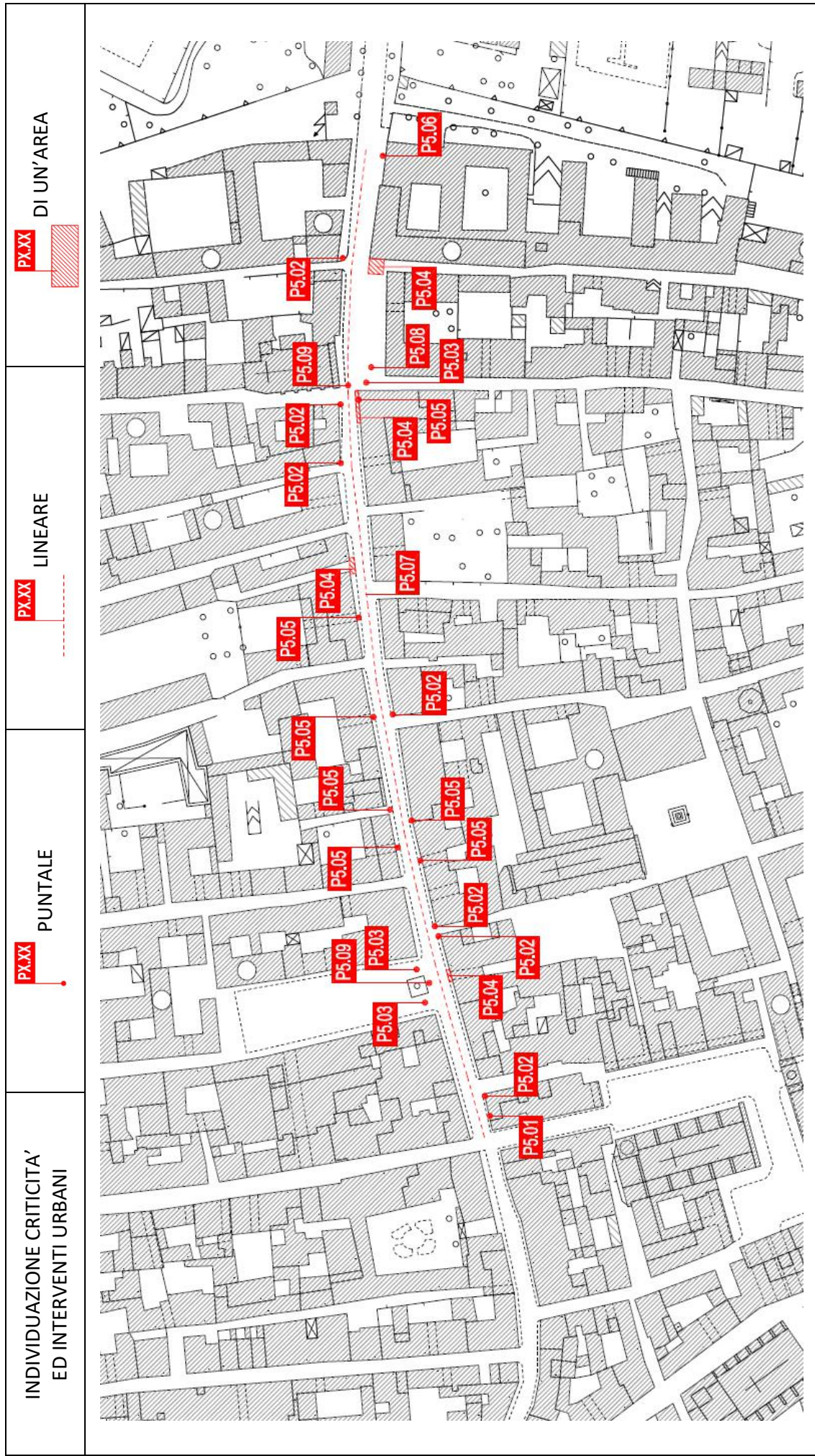
Codice
identificativo

P5

Si tratta di uno dei percorsi del centro storico cittadino. Inizia alle cosiddette “quattro vie” di cui fa parte, ovvero l’incrocio tra via Mazzini, via Manzoni, via Cavour e via Matteotti stessa, e termina alla chiesa di S. Giacomo. Tracciato a vocazione commerciale/turistica nella zona più limitrofa al centro e a vocazione terziario/uffici nella restante parte. Percorso all’interno della zona pedonale o a traffico limitato solo in piccola parte.































INQUADRAMENTO TERRITORIALE






















RILIEVO CRITICITÀ

COD.	CRITICITÀ	FOTO	CATEGORIA DISABILITÀ	GIUDIZIO	CODICE INTERVENTO
P5.01	Presenza di ostacolo costituito da fioriera esterna			2	Cod. IE10
				4	
				2	
				4	
P5.02	Presenza di dislivello causato da gradino di altezza massima 2,5cm (marciapiede non raccordato)			3	Cod. IE18
				4	
				2	
				4	
P5.03	Presenza di attraversamento pedonale di incrocio carrabile privo di segnalazione tattile plantare di pericolo.			4	Cod. IE24
				4	
				2	
				4	
P5.04	Presenza di pavimentazione sconnessa (deformazioni della pavimentazione, assenza di porzioni di essa, piccole buche isolate, ecc.)			2	Cod. IE03
				4	
				2	
				4	
P5.05	Presenza di marciapiede con dimensioni non conformi (sottodimensionato)			2	Cod. IE09
				4	
				4	
				4	
P5.06	Presenza di parcheggio riservato non raccordato correttamente con il marciapiede			2	Cod. IE16
				4	
				4	
				4	



P5.07	Assenza di percorso guida tattilo plantare come linea guida alle persone non vedenti			4	Cod. IE27
				4	
				2	
				4	
P5.08	Assenza di segnaletica orientativa			4	Cod. IE30
				4	
				2	
				2	
P5.09	Assenza di segnalazione tattile per non vedenti di attraversamento pedonale in direzione trasversale al senso di marcia			4	Cod. IE25
				4	
				2	
				4	

GIUDIZIO COMPLESSIVO SUL LIVELLO DI ACCESSIBILITÀ

MACRO CATEGORIA CRITICITÀ	A
	2
	4
	2
	3

LEGENDA

4	Accessibile in autonomia
3	Accessibile con difficoltà
2	Accessibile con accompagnatore/parzialmente accessibile
1	Non accessibile



INDICAZIONI/CRITERI DI PRIORITÀ

	Punteggi assegnabili	Punteggio assegnato
Percorso di interesse strategico <small>(valore 1 = altamente strategico; valore 2 = strategico; valore 3 = moderatamente strategico valore 4 = non strategico)</small>	1-4	3
Livello di accessibilità (votazione media livello di accessibilità)	1-4	2,75
Percorso soggetto a interventi edilizi già programmati dall’A.C. <small>(valore 0 a interventi già programmati; valore 1 a interventi non ancora programmati)</small>	0-1	1
Segnalazioni pervenute (da Amministrazione o portatori di interessi) <small>(valore 0 a situazioni segnalate; valore 1 a situazioni non segnalate)</small>	0-1	1
TOTALE PUNTEGGIO		7,75



PERCORSO 6

Denominazione Percorso	Storico/culturale/economico	Zona	Centro storico
Via/Piazza	Via Cavour	Codice identificativo	P6

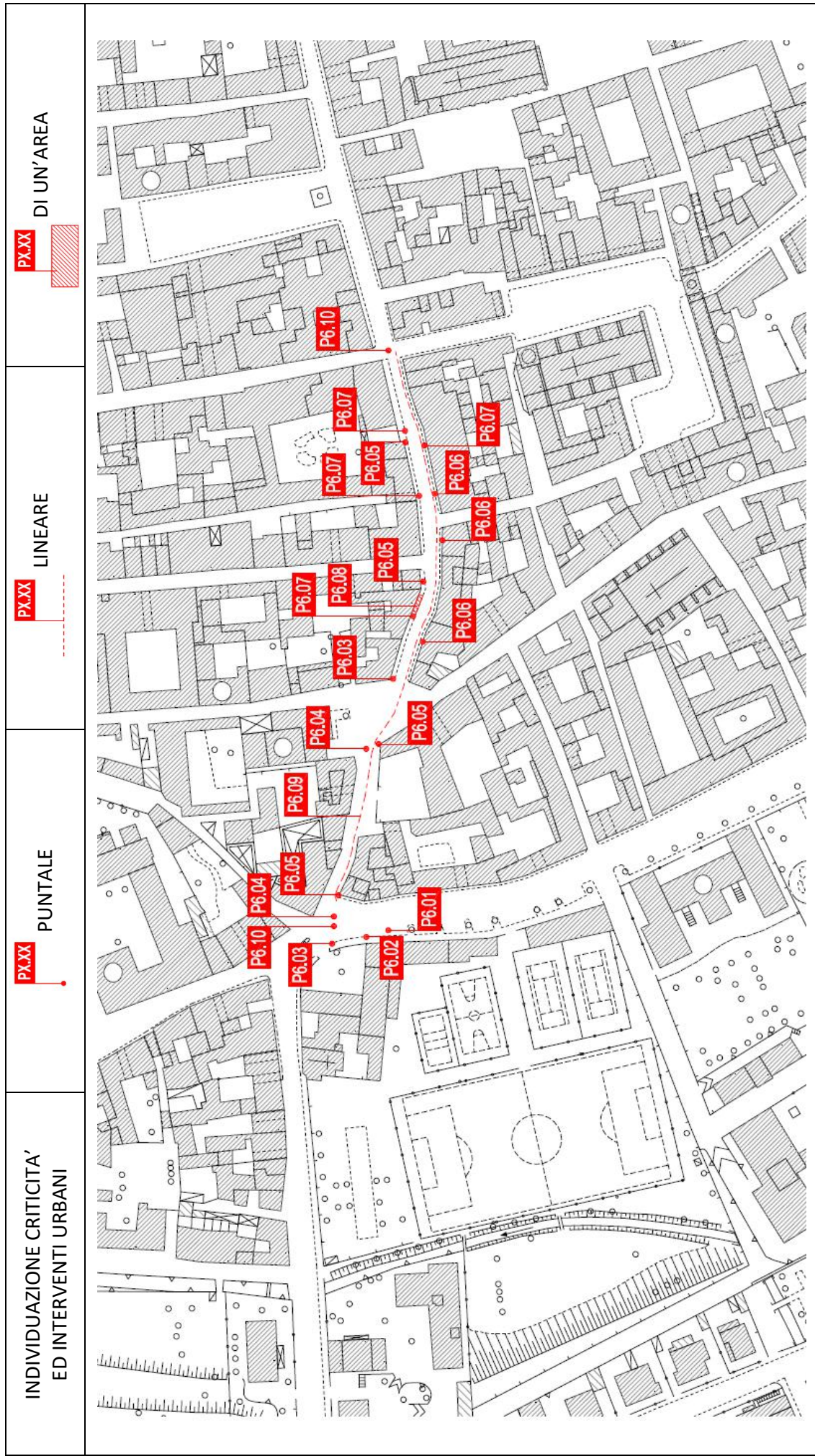
Si tratta di uno dei percorsi principali del centro storico cittadino. Inizia alle cosiddette “quattro vie” di cui fa parte, ovvero l’incrocio tra via Mazzini, via Manzoni, via Matteotti e via Cavour stessa, e termina all’innesto sulla via Bottesini. Tracciato a vocazione commerciale/turistica nella zona più limitrofa al centro e a vocazione terziario/uffici nella restante parte.

All’interno del percorso troviamo la sede dell’ufficio centrale di Crema delle Poste spa.

Percorso all’interno della zona pedonale o a traffico limitato.

INQUADRAMENTO TERRITORIALE con indicazione di origine e destinazione percorso







RILIEVO CRITICITÀ

COD.	CRITICITÀ	FOTO	CATEGORIA DISABILITÀ	GIUDIZIO	CODICE INTERVENTO
P6.01	Presenza di parcheggio riservato non a norma e scarsamente segnalato			2	Cod. IE32
				4	
				4	
				4	
P6.02	Presenza di parcheggio riservato non raccordato correttamente con il marciapiede			2	Cod. IE16
				4	
				2	
				4	
P6.03	Presenza di dislivello causato da gradino di altezza massima 2,5cm (marciapiede non raccordato)			3	Cod. IE18
				4	
				2	
				4	
P6.04	Presenza di attraversamento pedonale di incrocio carrabile privo di segnalazione tattilo plantare di pericolo.			4	Cod. IE24
				4	
				2	
				4	
P6.05	Presenza di percorso pedonale a raso con dimensioni non accessibili (sottodimensionato)			2	Cod. IE09
				4	
				4	
				4	
P6.06	Presenza di ostacolo costituito da fioriera esterna			2	Cod. IE10
				4	
				2	
				4	



P6.07	Scivolo con pendenza eccessiva			3	Cod. IE19
				4	
				3	
				4	
P6.08	Presenza di pavimentazione sconnessa (deformazioni della pavimentazione, assenza di porzioni di essa, piccole buche isolate, ecc.)			2	Cod. IE03
				4	
				2	
				4	
P6.09	Assenza di percorso guida tattilo plantare come linea guida alle persone non vedenti			4	Cod. IE27
				4	
				2	
				4	
P6.10	Assenza di segnaletica orientativa			4	Cod. IE30
				4	
				4	
				2	

GIUDIZIO COMPLESSIVO SUL LIVELLO DI ACCESSIBILITÀ

MACRO CATEGORIA CRITICITÀ	A
	2
	4
	2
	3

LEGENDA

4	Accessibile in autonomia
3	Accessibile con difficoltà
2	Accessibile con accompagnatore/parzialmente accessibile
1	Non accessibile



INDICAZIONI/CRITERI DI PRIORITÀ

	Punteggi assegnabili	Punteggio assegnato
Percorso di interesse strategico <small>(valore 1 = altamente strategico; valore 2 = strategico; valore 3 = moderatamente strategico valore 4 = non strategico)</small>	1-4	2
Livello di accessibilità (votazione media livello di accessibilità)	1-4	2,75
Percorso soggetto a interventi edilizi già programmati dall'A.C. <small>(valore 0 a interventi già programmati; valore 1 a interventi non ancora programmati)</small>	0-1	1
Segnalazioni pervenute (da Amministrazione o portatori di interessi) <small>(valore 0 a situazioni segnalate; valore 1 a situazioni non segnalate)</small>	0-1	1
TOTALE PUNTEGGIO		6,75



PERCORSO 7


Denominazione Percorso	Storico/culturale/economico	Zona	Centro storico
Via/Piazza	Via Benzone/Via Buso, Via Palestro, Piazza Trento e Trieste, Piazzale Istria e Dalmazia, Stretta Grassinari	Codice identificativo	P7

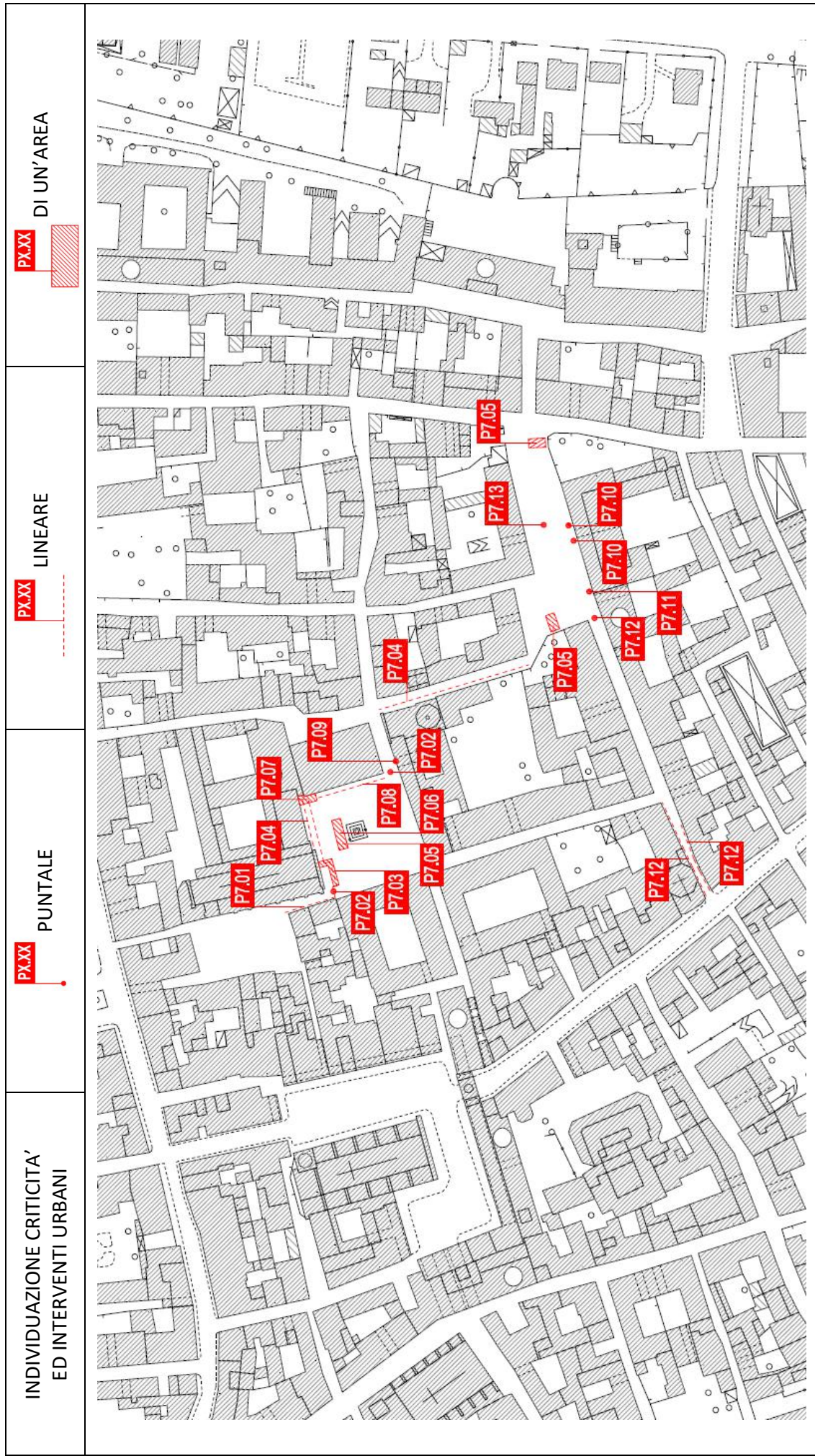
Si tratta di uno dei percorsi principali del centro storico cittadino. Tracciato che si snoda tra le vie e piazze maggiormente caratteristiche della città.

Sul tracciato hanno sede il teatro San Domenico, il mercato Austro-Ungarico e un numero considerevole dei palazzi storici di Crema.

Percorso esterno alla zona pedonale o a traffico limitato e caratterizzato da zone a posteggio.































INQUADRAMENTO TERRITORIALE con indicazione di origine e destinazione percorso







RILIEVO CRITICITÀ

COD.	CRITICITÀ	FOTO	CATEGORIA DISABILITÀ	GIUDIZIO	CODICE INTERVENTO
P7.01	Assenza di percorso guida tattilo plantare come linea guida alle persone non vedenti			4	Cod. IE27
				4	
				2	
				4	
P7.02	Presenza di attraversamento pedonale di incrocio carrabile privo di segnalazione tattilo plantare di pericolo.			4	Cod. IE24
				4	
				2	
				4	
P7.03	Presenza di percorso con finitura della pavimentazione non idonea per persone su sedia a ruote (acciotolato)			2	Cod. IE04
				4	
				3	
				4	
P7.04	Presenza di percorso pedonale con dimensioni non accessibili (sottodimensionato)			2	Cod. IE09
				4	
				3	
				4	
P7.05	Presenza di parcheggi riservati con pavimentazione inadeguata per persone con disabilità motoria, collegati al percorso pedonale tramite pavimentazione non accessibile con sedia a ruote			2	Cod. IE04
				4	
				4	
				4	
P7.06	Assenza di segnaletica verticale per parcheggi riservati			3	Cod. IE32
				3	
				-	
				2	



P7.07	Presenza di pavimentazione sconnessa (deformazioni della pavimentazione, assenza di porzioni di essa, piccole buche isolate, ecc.)			2	Cod. IE03
				4	
				2	
				4	
P7.08	Assenza di protezione del percorso pedonale			1	Cod. IE06
				4	
				2	
				4	
P7.09	Presenza di ostacolo costituito da fioriera esterna			2	Cod. IE10
				4	
				2	
				4	
P7.10	Presenza di ostacolo fisso costituito da elemento edilizio			2	Cod. IE10
				4	
				2	
				4	
P7.11	Presenza di restringimento di percorso pedonale causato dalla presenza di un ostacolo (cestino e macchinetta per il pagamento del parcheggio)			2	Cod. IE13
				4	
				2	
				4	
P7.12	Presenza di attraversamento pedonale con dimensioni non accessibili (sottodimensionato)			2	Cod. IE04
				4	
				2	
				4	



P7.13	Assenza di segnaletica orientativa			4	Cod. IE30
				4	
				4	
				2	

GIUDIZIO COMPLESSIVO SUL LIVELLO DI ACCESSIBILITÀ

MACRO CATEGORIA CRITICITÀ	A
	2
	4
	2
	2

LEGENDA

4	Accessibile in autonomia
3	Accessibile con difficoltà
2	Accessibile con accompagnatore/parzialmente accessibile
1	Non accessibile

INDICAZIONI/CRITERI DI PRIORITÀ

	Punteggi assegnabili	Punteggio assegnato
Percorso di interesse strategico <small>(valore 1 = altamente strategico; valore 2 = strategico; valore 3 = moderatamente strategico valore 4 = non strategico)</small>	1-4	2
Livello di accessibilità (votazione media livello di accessibilità)	1-4	2,50
Percorso soggetto a interventi edilizi già programmati dall'A.C. <small>(valore 0 a interventi già programmati; valore 1 a interventi non ancora programmati)</small>	0-1	1
Segnalazioni pervenute (da Amministrazione o portatori di interessi) <small>(valore 0 a situazioni segnalate; valore 1 a situazioni non segnalate)</small>	0-1	1
TOTALE PUNTEGGIO		6,50



PERCORSO 8

Denominazione Percorso	Storico/culturale/eco nomico	Zona	Centro storico
Via/Piazza	Via Alighieri	Codice identificativo	P8

Si tratta di uno dei percorsi del centro storico cittadino.

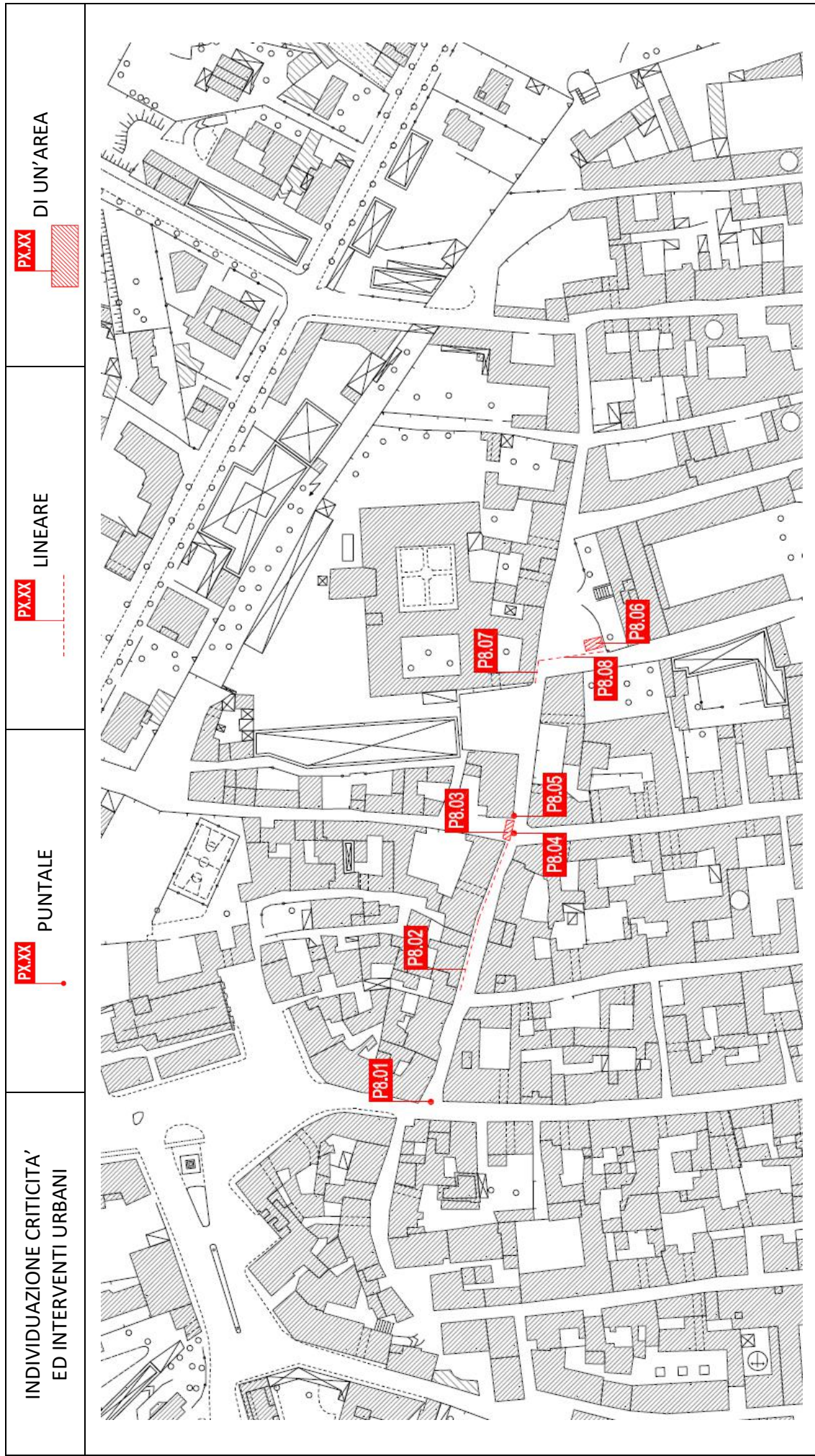
Tracciato che diparte da via Mazzini e si collega con la piazza Terni De Gregorj.

Sul tracciato trova sede il centro culturale S. Agostino, sede del museo di Crema e alcuni palazzi storici di Crema.

Percorso solo in parte interno alla zona pedonale o a traffico limitato.

INQUADRAMENTO TERRITORIALE con indicazione di origine e destinazione percorso







RILIEVO CRITICITÀ

COD.	CRITICITÀ	FOTO	CATEGORIA DISABILITÀ	GIUDIZIO	CODICE INTERVENTO
P8.01	Assenza di segnaletica orientativa			4	Cod. IE30
				4	
				4	
				2	
P8.02	Presenza di percorso pedonale con dimensioni non accessibili (sottodimensionato)			2	Cod. IE04
				4	
				2	
				4	
P8.03	Presenza di pavimentazione sconnessa a causa della presenza di un pozzetto			3	Cod. IE02
				4	
				2	
				4	
P8.04	Presenza di attraversamento pedonale di incrocio carrale privo di segnalazione tattilo plantare di pericolo.			4	Cod. IE24
				4	
				2	
				4	
P8.05	Presenza di ostacolo fisso costituito da cartello stradale H 215cm			4	Cod. IE13
				4	
				2	
				4	
P8.06	Presenza di parcheggi riservati con finitura della pavimentazione non idonea per persone su sedia a ruote (acciotolato)			2	Cod. IE04
				4	
				3	
				4	



P8.07	Assenza di collegamento protetto tra parcheggio e percorso pedonale			2	Cod. IE04
				4	
				4	
				4	
P8.08	Assenza percorso guida tattilo-plantare e assenza di segnalazione tattile nel punto di intercettazione di attraversamento pedonale			2	Cod. IE27 Cod. IE24
				4	
				4	
				4	

GIUDIZIO COMPLESSIVO SUL LIVELLO DI ACCESSIBILITÀ

MACRO CATEGORIA CRITICITÀ	A
	2
	4
	2
	2

LEGENDA

4	Accessibile in autonomia
3	Accessibile con difficoltà
2	Accessibile con accompagnatore/parzialmente accessibile
1	Non accessibile

INDICAZIONI/CRITERI DI PRIORITÀ

	Punteggi assegnabili	Punteggio assegnato
Percorso di interesse strategico <small>(valore 1 = altamente strategico; valore 2 = strategico; valore 3 = moderatamente strategico valore 4 = non strategico)</small>	1-4	2
Livello di accessibilità (votazione media livello di accessibilità)	1-4	2,50
Percorso soggetto a interventi edilizi già programmati dall’A.C. <small>(valore 0 a interventi già programmati; valore 1 a interventi non ancora programmati)</small>	0-1	1
Segnalazioni pervenute (da Amministrazione o portatori di interessi) <small>(valore 0 a situazioni segnalate; valore 1 a situazioni non segnalate)</small>	0-1	1
TOTALE PUNTEGGIO		6,50



PERCORSO 9

Denominazione Percorso	Storico/culturale/ economico	Zona	Semi-centrale
Via/Piazza	Viale S.Maria della Croce, Piazzale Rimembranze, Via Cadorna	Codice identificativo	P9

Si tratta del percorso che, partendo dall'attuale passaggio a livello, continua e completa il percorso 1 collegando la basilica di S. Maria della Croce con Piazza Garibaldi. Tracciato dotato storicamente di pedo-ciclabile in sede protetta.

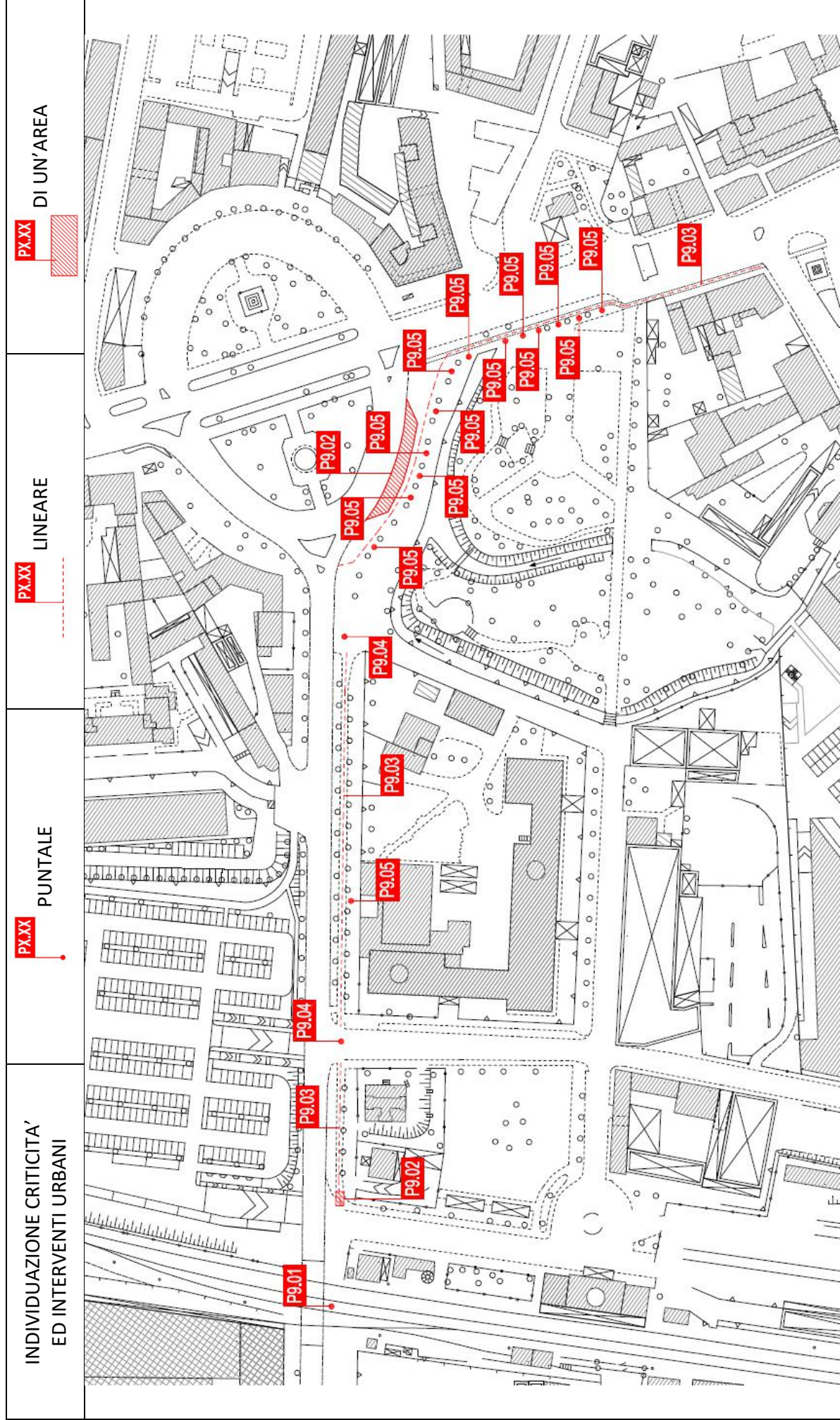
INQUADRAMENTO TERRITORIALE con indicazione di origine e destinazione percorso






























Comune di Crema

Piano Eliminazione Barriere Architettoniche – P.E.B.A.





RILIEVO CRITICITÀ

COD.	CRITICITÀ	FOTO	CATEGORIA DISABILITÀ	GIUDIZIO	CODICE INTERVENTO
P9.01	Assenza di segnalazione tattilo plantare per non vedenti in prossimità di attraversamento ferroviario			4	Cod. IE24
				4	
				2	
				4	
P9.02	Presenza di pavimentazione sconnessa (deformazioni della pavimentazione, assenza di porzioni di essa, ecc.)			3	Cod. IE01
				4	
				2	
				4	
P9.03	Assenza di percorso guida tattilo plantare come linea guida alle persone non vedenti			4	Cod. IE27
				4	
				2	
				4	
P9.04	Presenza di attraversamento pedonale privo di segnalazione di pericolo tattilo plantare per non vedenti			4	Cod. IE24
				4	
				2	
				4	
P9.05	Assenza di uno spazio di sosta adeguato per carrozzina, a corredo della panchina esistente; pavimentazione non raccordata con il percorso			2	Cod. IE29 Cod. IE04
				4	
				2	
				4	

**GIUDIZIO COMPLESSIVO SUL LIVELLO DI ACCESSIBILITÀ**

MACRO CATEGORIA CRITICITÀ	
	3
	4
	2
	3

LEGENDA

4	Accessibile in autonomia
3	Accessibile con difficoltà
2	Accessibile con accompagnatore/parzialmente accessibile
1	Non accessibile

INDICAZIONI/CRITERI DI PRIORITÀ

	Punteggi assegnabili	Punteggio assegnato
Percorso di interesse strategico <small>(valore 1 = altamente strategico; valore 2 = strategico; valore 3 = moderatamente strategico valore 4 = non strategico)</small>	1-4	2
Livello di accessibilità (votazione media livello di accessibilità)	1-4	3,00
Percorso soggetto a interventi edilizi già programmati dall'A.C. <small>(valore 0 a interventi già programmati; valore 1 a interventi non ancora programmati)</small>	0-1	1
Segnalazioni pervenute (da Amministrazione o portatori di interessi) <small>(valore 0 a situazioni segnalate; valore 1 a situazioni non segnalate)</small>	0-1	1
TOTALE PUNTEGGIO		7,00



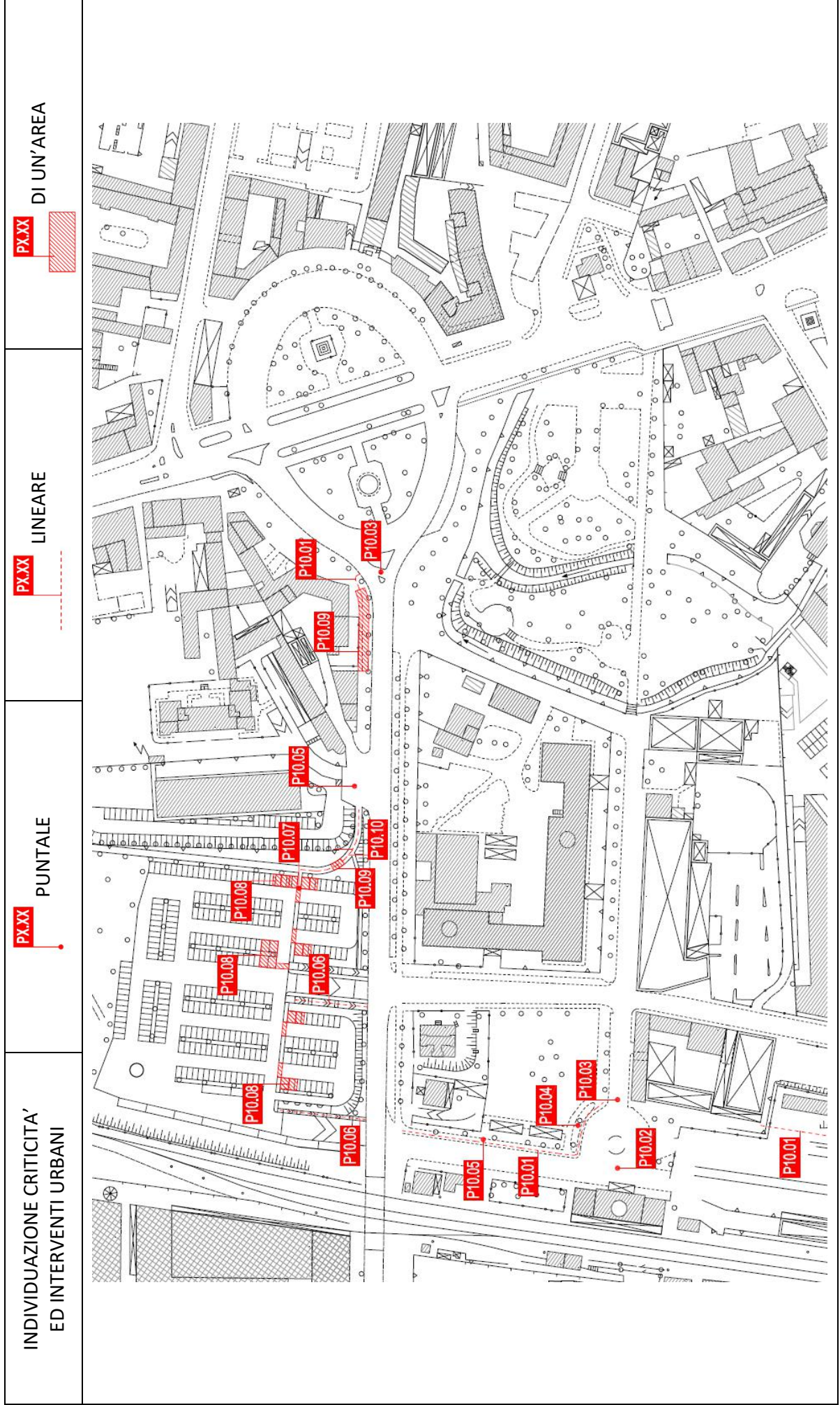
PERCORSO 10

Denominazione	Percorso di collegamento	Zona	Semi-centrale
Via/Piazza	Viale Santa Maria della Croce	Codice identificativo	P10

Si tratta dei percorsi che collegano la stazione ferroviaria, il nodo intermodale e il parcheggio della Buca con il percorso 1 e 9, ovvero quello tra la basilica di S. Maria della Croce e Piazza Garibaldi.

INQUADRAMENTO TERRITORIALE con indicazione di origine e destinazione percorso







RILIEVO CRITICITÀ

COD.	CRITICITÀ	FOTO	CATEGORIA DISABILITÀ	GIUDIZIO	CODICE INTERVENTO
P10.01	Assenza di percorso guida tattilo plantare come linea guida alle persone non vedenti			4	Cod. IE27
				4	
				2	
				4	
P10.02	Assenza di segnaletica orientativa			4	Cod. IE30
				4	
				4	
				2	
P10.03	Presenza di attraversamento pedonale privo di segnalazione di pericolo tattilo plantare per non vedenti			4	Cod. IE24
				4	
				2	
				4	
P10.04	Assenza di uno spazio di sosta adeguato per carrozzina, a corredo della panchina esistente; pavimentazione non raccordata con il percorso			2	Cod. IE29 Cod. IE04
				4	
				2	
				4	
P10.05	Pavimentazione con pendenza trasversale eccessiva			2	Cod. IE21
				4	
				4	
				4	
P10.06	Presenza di rampa pedonale con pendenza eccessiva			2	Cod. IE19
				4	
				3	
				4	



P10.07	Presenza di dislivello causato da gradino H 5cm			2	Cod. IE18
				4	
				2	
				4	
P10.08	Presenza di parcheggi riservati con pavimentazione inadeguata per persone con disabilità motoria, collegati al percorso pedonale tramite pavimentazione non accessibile con sedia a ruote			2	Cod. IE04
				4	
				3	
				4	
P10.09	Presenza di pavimentazione sconnessa (deformazioni della pavimentazione, assenza di porzioni di essa, piccole buche isolate, ecc.)			2	Cod. IE04
				4	
				2	
				4	
P10.10	Percorso in pendenza privo di corrimano			2	Cod. IE23
				4	
				2	
				4	

GIUDIZIO COMPLESSIVO SUL LIVELLO DI ACCESSIBILITÀ

MACRO CATEGORIA	CRITICITÀ	
		2
		4
		2
		3

LEGENDA

4	Accessibile in autonomia
3	Accessibile con difficoltà
2	Accessibile con accompagnatore/parzialmente accessibile
1	Non accessibile



INDICAZIONI/CRITERI DI PRIORITÀ

	Punteggi assegnabili	Punteggio assegnato
Percorso di interesse strategico <small>(valore 1 = altamente strategico; valore 2 = strategico; valore 3 = moderatamente strategico valore 4 = non strategico)</small>	1-4	3
Livello di accessibilità (votazione media livello di accessibilità)	1-4	2,75
Percorso soggetto a interventi edilizi già programmati dall'A.C. <small>(valore 0 a interventi già programmati; valore 1 a interventi non ancora programmati)</small>	0-1	1
Segnalazioni pervenute (da Amministrazione o portatori di interessi) <small>(valore 0 a situazioni segnalate; valore 1 a situazioni non segnalate)</small>	0-1	1
TOTALE PUNTEGGIO		7,75



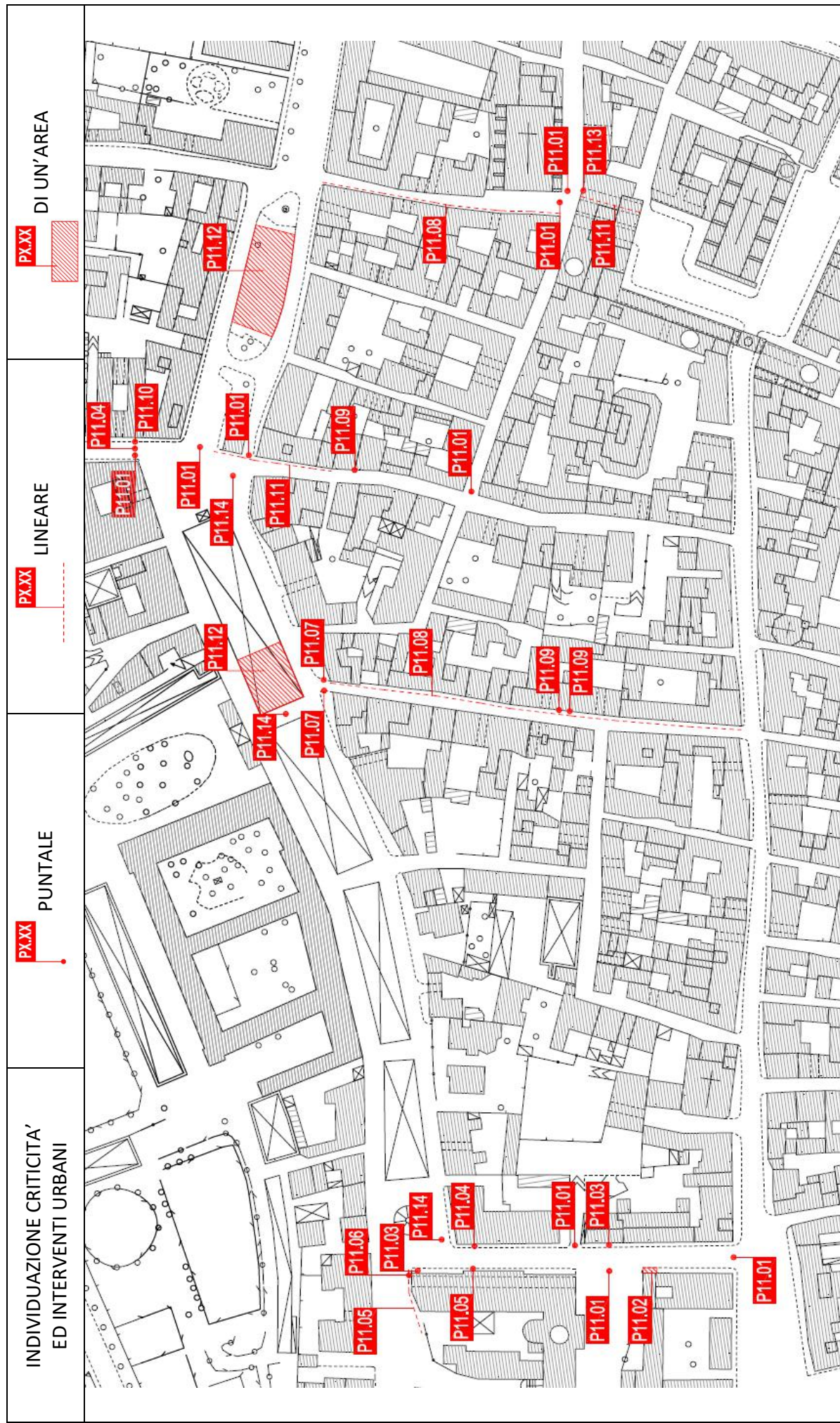
PERCORSO 11

Denominazione	Percorso di collegamento	Zona	Semi-centrale
Via/Piazza	Via Battisti, Via Ponte Furio, Via Tensini, Via Bartolino Terni	Codice identificativo	P11

Si tratta dei percorsi che collegano il parcheggio del mercato coperto, quello di piazza Marconi e di via Bottesini con la via XX Settembre (percorso 3) e con Piazza Duomo (percorso 2 e 3)

INQUADRAMENTO TERRITORIALE con indicazione di origine e destinazione percorso







RILIEVO CRITICITÀ

COD.	CRITICITÀ	FOTO	CATEGORIA DISABILITÀ	GIUDIZIO	CODICE INTERVENTO
P11.01	Assenza di segnalazione tattile per non vedenti nel punto di intercettazione di attraversamento pedonale			4	Cod. IE24
				4	
				2	
				4	
P11.02	Presenza di pavimentazione sconnessa (deformazioni della pavimentazione, assenza di porzioni di essa, piccole buche isolate, ecc.)			3	Cod. IE03
				4	
				3	
				4	
P11.03	Presenza di ostacolo fisso costituito da elemento stradale (es. cabina telefonica, cartello stradale, ecc.)			2	Cod. IE13
				4	
				3	
				4	
P11.04	Pavimentazione dissestata per la presenza di pozzetto			3	Cod. IE02
				4	
				3	
				4	
P11.05	Presenza di parcheggio riservato non raccordato correttamente con il percorso pedonale			2	Cod. IE16
				4	
				2	
				4	
P11.06	Presenza di dislivello causato da gradino di altezza circa 15cm			2	Cod. IE16
				4	
				2	
				4	



P11.07	Presenza di dislivello causato da gradino di altezza massima 2,5cm (marciapiede non raccordato)			3	Cod. IE18
				4	
				3	
				4	
P11.08	Assenza di percorso pedonale raso di larghezza adeguata			2	Cod. IE09
				4	
				2	
				3	
P11.09	Presenza di ostacolo costituito da fioriera esterna			3	Cod. IE10
				4	
				3	
				4	
P11.10	Presenza di attraversamento pedonale non raccordato correttamente con il marciapiede			2	Cod. IE16
				4	
				2	
				4	
P11.11	Assenza di percorso guida tattilo plantare come linea guida alle persone non vedenti			4	Cod. IE27
				4	
				2	
				4	
P11.12	Assenza di parcheggi riservati conformi al D.M. 236/89			1	Cod. IE32
				3	
				4	
				3	



P11.13	Presenza di parapetti costituenti ostacoli lungo il percorso			2	Cod. IE10
				4	
				2	
				4	
P11.14	Assenza di segnaletica orientativa			4	Cod. IE30
				4	
				4	
				2	

GIUDIZIO COMPLESSIVO SUL LIVELLO DI ACCESSIBILITÀ

MACRO CATEGORIA CRITICITÀ	A
	2
	4
	2
	3

LEGENDA

4	Accessibile in autonomia
3	Accessibile con difficoltà
2	Accessibile con accompagnatore/parzialmente accessibile
1	Non accessibile

INDICAZIONI/CRITERI DI PRIORITÀ

	Punteggi assegnabili	Punteggio assegnato
Percorso di interesse strategico <small>(valore 1 = altamente strategico; valore 2 = strategico; valore 3 = moderatamente strategico valore 4 = non strategico)</small>	1-4	3
Livello di accessibilità (votazione media livello di accessibilità)	1-4	2,75
Percorso soggetto a interventi edilizi già programmati dall'A.C. <small>(valore 0 a interventi già programmati; valore 1 a interventi non ancora programmati)</small>	0-1	1
Segnalazioni pervenute (da Amministrazione o portatori di interessi) <small>(valore 0 a situazioni segnalate; valore 1 a situazioni non segnalate)</small>	0-1	1
TOTALE PUNTEGGIO		7,75



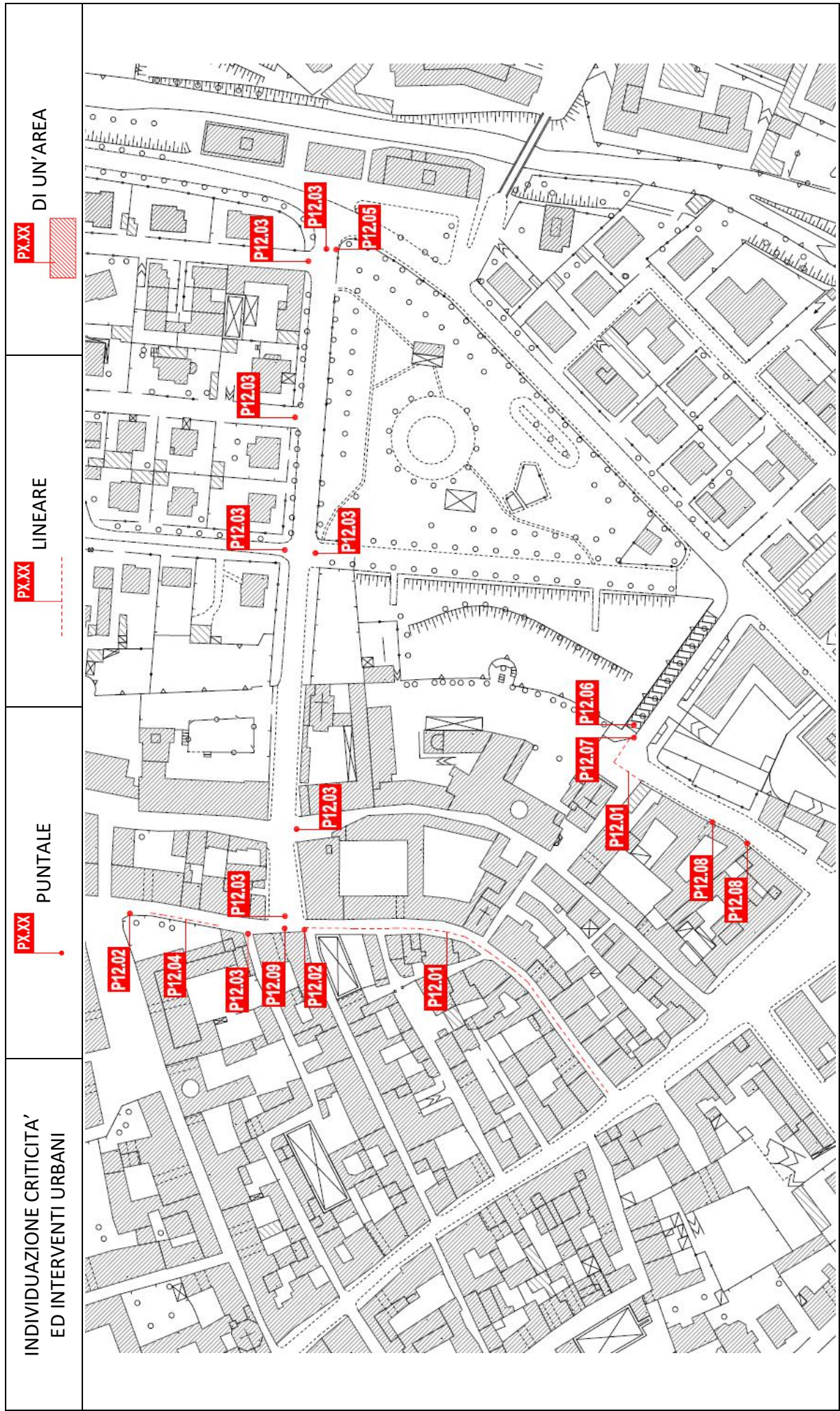
PERCORSO 12

Denominazione	Percorso di collegamento	Zona	Centrale
Via/Piazza	Via delle Grazie, Via Medaglie d'Oro, Via Alemanio Fino, Via Suor Maria Crocefissa di Rosa	Codice identificativo	P12

Si tratta dei percorsi che collegano i parcheggi situati nell'intorno del Campo di Marte (via Vailati, via Medaglie d'oro, via delle Grazie) con la via XX settembre (percorso 3) e con Piazza Premoli (percorso 7), attraverso la via Crocefissa di Rosa e la via delle Grazie.































INQUADRAMENTO TERRITORIALE con indicazione di origine e destinazione percorso







RILIEVO CRITICITÀ

COD.	CRITICITÀ	FOTO	CATEGORIA DISABILITÀ	GIUDIZIO	CODICE INTERVENTO
P12.01	Assenza di percorso guida tattilo plantare come linea guida alle persone non vedenti			4	Cod. IE27
				4	
				2	
				4	
P12.02	Presenza di percorso pedonale con dimensioni non conformi (sottodimensionato)			1	Cod. IE09
				4	
				2	
				4	
P12.03	Assenza di segnalazione tattile per non vedenti nel punto di intercettazione di attraversamento pedonale			4	Cod. IE24
				4	
				2	
				4	
P12.04	Ostacolo costituito da elemento arboreo/arbustivo			2	Cod. IE11
				4	
				2	
				3	
P12.05	Presenza di rampa con pendenza eccessiva			2	Cod. IE19
				4	
				4	
				4	
P12.06	Presenza di parcheggio riservato non a norma (via delle Grazie).			2	Cod. IE32
				4	
				4	
				4	



P12.07	Presenza di parcheggio riservato non raccordato correttamente con il percorso pedonale (via delle Grazie)			2	Cod. IE16
				4	
				2	
				4	
P12.08	Scivolo con pendenza eccessiva			3	Cod. IE18
				4	
				3	
				4	
P12.09	Assenza di segnaletica orientativa			4	Cod. IE30
				4	
				4	
				2	

GIUDIZIO COMPLESSIVO SUL LIVELLO DI ACCESSIBILITÀ

MACRO CATEGORIA CRITICITÀ	A
	2
	4
	2
	3

LEGENDA

4	Accessibile in autonomia
3	Accessibile con difficoltà
2	Accessibile con accompagnatore/parzialmente accessibile
1	Non accessibile



INDICAZIONI/CRITERI DI PRIORITÀ

	Punteggi assegnabili	Punteggio assegnato
Percorso di interesse strategico <small>(valore 1 = altamente strategico; valore 2 = strategico; valore 3 = moderatamente strategico valore 4 = non strategico)</small>	1-4	3
Livello di accessibilità (votazione media livello di accessibilità)	1-4	2,75
Percorso soggetto a interventi edilizi già programmati dall’A.C. <small>(valore 0 a interventi già programmati; valore 1 a interventi non ancora programmati)</small>	0-1	1
Segnalazioni pervenute (da Amministrazione o portatori di interessi) <small>(valore 0 a situazioni segnalate; valore 1 a situazioni non segnalate)</small>	0-1	1
TOTALE PUNTEGGIO		7,75




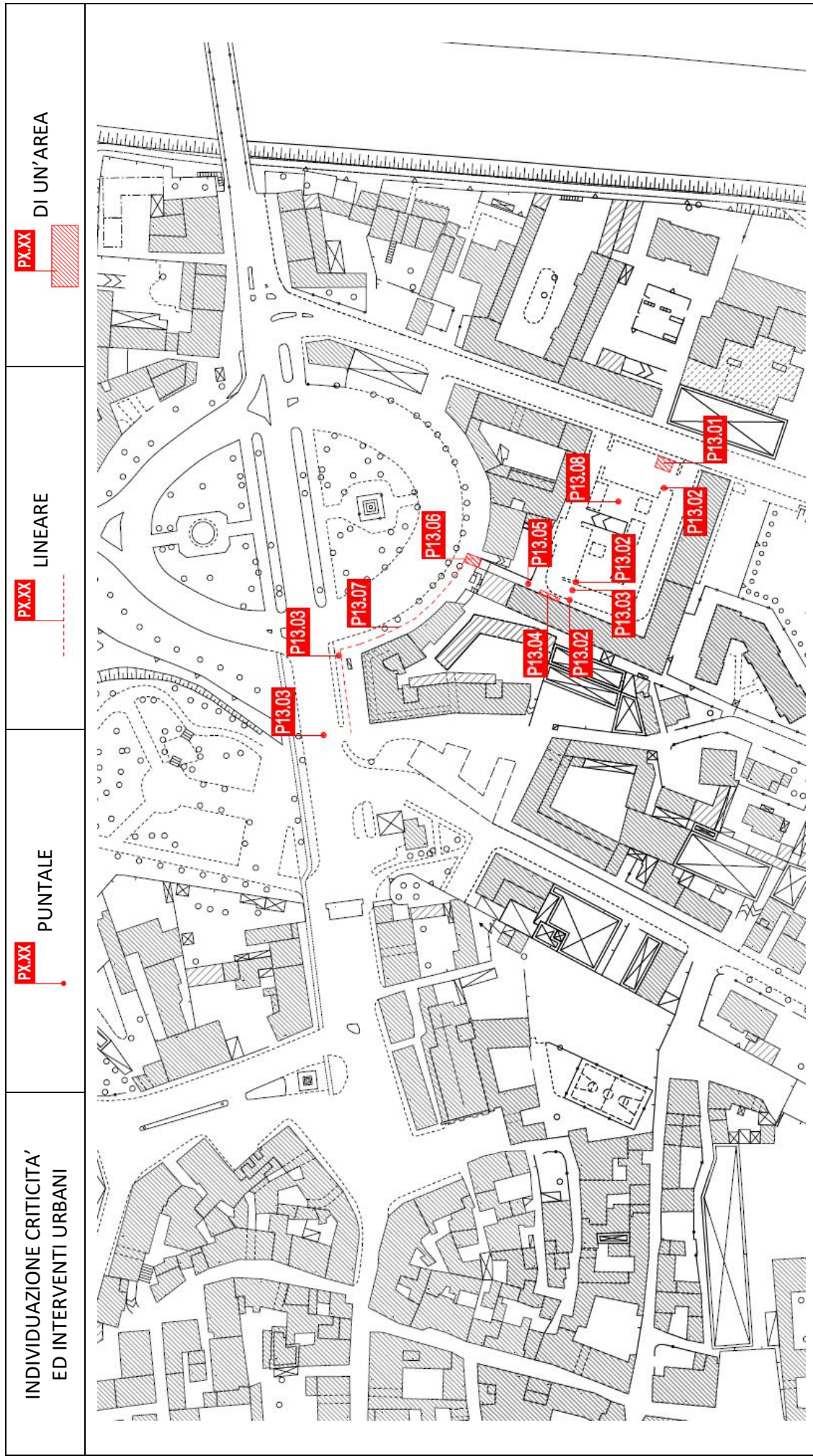
PERCORSO 13

Denominazione	Percorso di collegamento	Zona	Semi-centrale
Via/Piazza	Piazzale Rimembranze, Via Cadorna	Codice identificativo	P13

Si tratta del percorso che collega il parcheggio situato in Corte degli Archi con piazza Garibaldi (percorso 9) attraverso il Piazzale delle Rimembranze.































INQUADRAMENTO TERRITORIALE con indicazione di origine e destinazione percorso













RILIEVO CRITICITÀ

COD.	CRITICITÀ	FOTO	CATEGORIA DISABILITÀ	GIUDIZIO	CODICE INTERVENTO
P13.01	Presenza di parcheggi riservati non conformi al D.M. 236/89, per dimensioni			2	Cod. IE32
				4	
				4	
				4	
P13.02	Presenza di dislivello causato da gradino di altezza massima 2,5cm lungo il percorso riservato			3	Cod. IE18
				4	
				2	
				4	
P13.03	Assenza di segnalazione tattile per non vedenti nel punto di intercettazione di attraversamento pedonale			4	Cod. IE24
				4	
				2	
				4	
P13.04	Presenza di pavimentazione disestata a causa della presenza di griglie di aerazione a pavimento			3	Cod. IE12
				4	
				2	
				4	
P13.05	Presenza di parapetti costituenti ostacoli lungo il percorso			1	Cod. IE10
				4	
				2	
				4	
P13.06	Assenza di collegamento tra i percorsi pedonali a causa della presenza di pavimentazione sconnessa (assenza di porzioni di pavimentazione, presenza di ghiaia, ecc.)			2	Cod. IE04
				4	
				2	
				4	



P13.07	Assenza di percorso guida tattilo plantare come linea guida alle persone non vedenti			4	Cod. IE27
				4	
				2	
				4	
P13.08	Assenza di segnaletica orientativa			4	Cod. IE30
				4	
				4	
				2	

GIUDIZIO COMPLESSIVO SUL LIVELLO DI ACCESSIBILITÀ

MACRO CATEGORIA CRITICITÀ	A
	1
	4
	2
	3

LEGENDA

4	Accessibile in autonomia
3	Accessibile con difficoltà
2	Accessibile con accompagnatore/parzialmente accessibile
1	Non accessibile

INDICAZIONI/CRITERI DI PRIORITÀ

	Punteggi assegnabili	Punteggio assegnato
Percorso di interesse strategico <small>(valore 1 = altamente strategico; valore 2 = strategico; valore 3 = moderatamente strategico valore 4 = non strategico)</small>	1-4	3
Livello di accessibilità (votazione media livello di accessibilità)	1-4	2,50
Percorso soggetto a interventi edilizi già programmati dall'A.C. <small>(valore 0 a interventi già programmati; valore 1 a interventi non ancora programmati)</small>	0-1	1
Segnalazioni pervenute (da Amministrazione o portatori di interessi) <small>(valore 0 a situazioni segnalate; valore 1 a situazioni non segnalate)</small>	0-1	1
TOTALE PUNTEGGIO		7,50



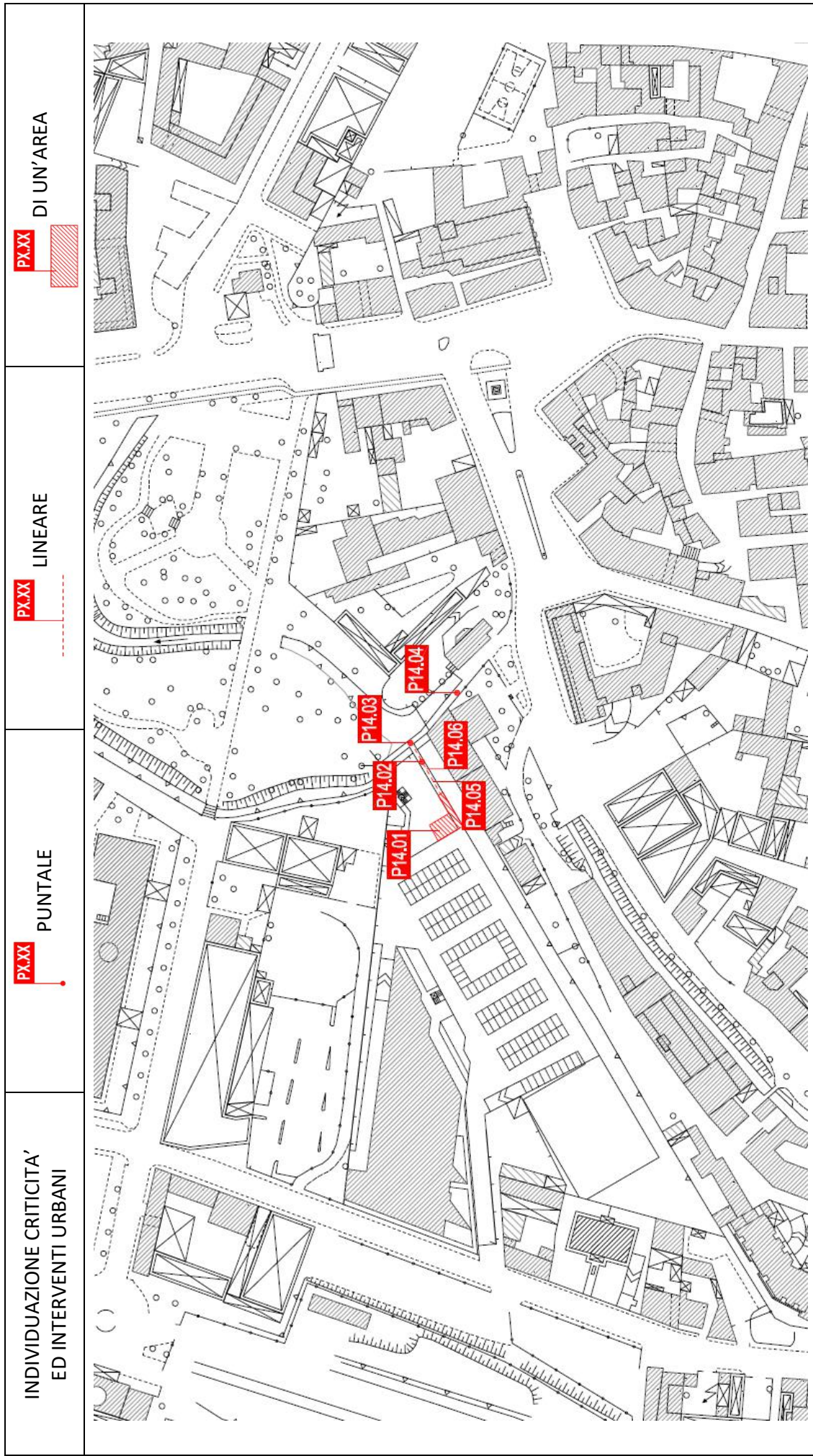
PERCORSO 14

Denominazione	Percorso di collegamento	Zona	Centrale
Via/Piazza	Viale Monsignor Romero	Codice identificativo	P14

Si tratta del percorso che collega il parcheggio situato alle Mura Venete con piazza Garibaldi (percorso 9 e 2) attraverso i Giardini Pubblici.

INQUADRAMENTO TERRITORIALE con indicazione di origine e destinazione percorso







RILIEVO CRITICITÀ

COD.	CRITICITÀ	FOTO	CATEGORIA DISABILITÀ	GIUDIZIO	CODICE INTERVENTO
P14.01	Presenza di parcheggi riservati con pavimentazione inadeguata per persone con disabilità motoria, collegati al percorso pedonale tramite pavimentazione non accessibile con sedia a ruote			2	Cod. IE04
				4	
				3	
				4	
P14.02	Presenza di percorso pedonale con pendenza eccessiva			2	Cod. IE19
				4	
				2	
				4	
P14.03	Assenza di segnaletica orientativa			4	Cod. IE30
				4	
				4	
				2	
P14.04	Presenza di pavimentazione sconnessa (deformazioni della pavimentazione, assenza di porzioni di essa, piccole buche isolate, ecc.)			3	Cod. IE03
				4	
				3	
				4	
P14.05	Assenza di percorso guida tattilo plantare come linea guida alle persone non vedenti			4	Cod. IE27
				4	
				2	
				4	
P14.06	Percorso in pendenza privo di corrimano			4	Cod. IE23
				4	
				2	
				4	



GIUDIZIO COMPLESSIVO SUL LIVELLO DI ACCESSIBILITÀ

MACRO CATEGORIA	CRITICITÀ	A
		2
		4
		2
		3

LEGENDA

4	Accessibile in autonomia
3	Accessibile con difficoltà
2	Accessibile con accompagnatore/parzialmente accessibile
1	Non accessibile

INDICAZIONI/CRITERI DI PRIORITÀ

	Punteggi assegnabili	Punteggio assegnato
Percorso di interesse strategico <small>(valore 1 = altamente strategico; valore 2 = strategico; valore 3 = moderatamente strategico valore 4 = non strategico)</small>	1-4	3
Livello di accessibilità (votazione media livello di accessibilità)	1-4	2,75
Percorso soggetto a interventi edilizi già programmati dall'A.C. <small>(valore 0 a interventi già programmati; valore 1 a interventi non ancora programmati)</small>	0-1	1
Segnalazioni pervenute (da Amministrazione o portatori di interessi) <small>(valore 0 a situazioni segnalate; valore 1 a situazioni non segnalate)</small>	0-1	1
TOTALE PUNTEGGIO		7,75