

gen. Antonio Lener
ing. Paolo Valsecchi
gen. Sara Basso
Studio Paolo Provedora
arch. Paolo Provedora
urbanistica
arch. Andrea Carbone

CGT Crema Studi Tattico
ing. Perobbi
Studio degli Architetti Associati
arch. Carlo Bertoldi
arch. Alessandra Basso
Studio Geologica
ing. Giuseppina Mariani
ing. Marco Pomilio

Dipartimento Provinciale di Antares
Martino Mariani

Adottato con delibera di Consiglio Comunale n. 90 del 21/12/2010
Approvato con delibera di Consiglio Comunale n. 55 del 16/06/2011
Pubblicato sul BURL: Serie Atti e Concorsi n. 51 del 21/12/2011

Variante n° 1

Variante parziale al Piano di Governo del Territorio

progettisti
Ufficio Pianificazione Territoriale
ing. Paolo Valsecchi (Coordinatore)
gen. Antonio Lener
gen. Sara Basso

ing. Marco Pomilio

Autorità proponente e Coordinamento redazione Variante Parziale PGT

Dipartimento Provinciale di Antares
Martino Mariani

Adottato con delibera di Consiglio Comunale n. 64 del 23/07/2015
Approvato con delibera di Consiglio Comunale n. 92 del 17/12/2015 e n. 93 del 18/12/2015
Pubblicato sul BURL: Serie Atti e Concorsi n. 12 del 09/02/2016





TAVOLA

Aree e immobili vincolati ai sensi del D Lgs 42/2004 e s.m.i.
(Vincoli monumentali e ambientali)



PdR 1.1 scala 1:7000

Legenda

Vincoli ambientali:

-  Vincoli Art. 136 D.Lgs 42/2004 - comma 1, lettere "A" e "B" e s.m.i.
-  Vincoli Art. 136 D.Lgs 42/2004 - comma 1, lettere "C" e "D" e s.m.i.
-  Vincolo Art. 142 D.Lgs 42/2004 (Colatore Cresmerio e Fiume Serio) e s.m.i.
-  Aree classificate come zone "A" e "B" escluse dall'applicazione del D.Lgs 42/2004 ai sensi dell'Art. 142 del decreto stesso e s.m.i.

Vincoli monumentali:

-  Edifici vincolati ai sensi dell'Art. 10 del D.Lgs 42/2004 e s.m.i.
-  Fiume Serio e Canale Vacchelli



Centro storico scala 1:4000

