

progettisti

geom. Annibale Lameri
ing. Paolo Vallati
arch. Ivan Argini
geom. Sara Savoia

Studio Paolo Pomodoro

arch. Paolo Pomodoro

collaboratori

arch. Andrea Carlesso

consulenti

CST Centro Studi Traffico

ing. Percudani

Studio Legale Amministrativi Associati

avv. Guido Bianchi

avv. Alessandra Bazzani

Studio Geologico

dr. Giuseppe Mälerba

VAS

ing. Marco Pompilio

coordinamento per la redazione del Piano

Dirigente Pianificazione Territoriale ed Ambientale

Maurizio Redondi

Adottato con delibera di Consiglio Comunale n. 90 del 21/12/2010
Approvato con delibera di Consiglio Comunale n. 55 del 16/06/2011
Pubblicato sul BURL Serie Avvisi e Concorsi n.51 del 21/12/2011

Variente n° 1

Variente parziale al Piano di Governo del Territorio

progettisti

Ufficio Pianificazione Territoriale

ing. Paolo Vallati (Coordinatore)

geom. Annibale Lameri

arch. Ivan Argini

geom. Sara Savoia

VAS Variante

Ufficio Pianificazione Territoriale

Autorità proponente e Coordinamento redazione Variante Parziale PGT

Dirigente Pianificazione e Gestione del Territorio

Maurizio Redondi

Adottato con delibera di Consiglio Comunale n. 61 del 23/07/2015
Approvato con delibera di Consiglio Comunale n. 92 del 17/12/2015 e n. 93 del 18/12/2015
Pubblicato sul BURL Serie Avvisi e Concorsi n. 10 del 09/03/2016










TAVOLA

Modalità di reperimento e fruizione delle aree adiacenti le
"Mura Venete"

PdS 5

scala 1:2000

Legenda

-  Aree soggette a prescrizioni speciali
Ambito n. 1 Area di via Stazione
(art. 14.1 N.T. Piano dei servizi - PdS11 e art. 15.1.8 N.T. Piano delle Regole - PdR6)
-  Area minima in cessione prevista dal Piano Attuativo
-  Aree soggette a prescrizioni speciali
Ambito n. 2 Mura venete
(art. 14.2 N.T. Piano dei servizi - PdS11 e art. 15.1.8 N.T. Piano delle Regole - PdR6)
-  Aree in cessione a seguito di attribuzione di diritto compensativo
-  Aree di enti pubblici da convenzionare per realizzazione della passeggiata lungo le mura, disciplinate dal Piano dei Servizi
-  Aree verdi esistenti
-  Aree verdi di progetto disciplinate dal art. 13 N.T. Piano dei Servizi - PdS11 e art. 17.3 N.T. Piano delle Regole - PdR6
-  Percorsi Pedonali (Art. 23 N.T. Piano dei servizi - PdS11 e art. 40.1 N.T. del Piano delle Regole - PdR 6)
-  Perimetro nucleo antica formazione

