



0 100 200 m



01 - Partenza - arrivo

01 Percorsi Ombriano Sabbioni

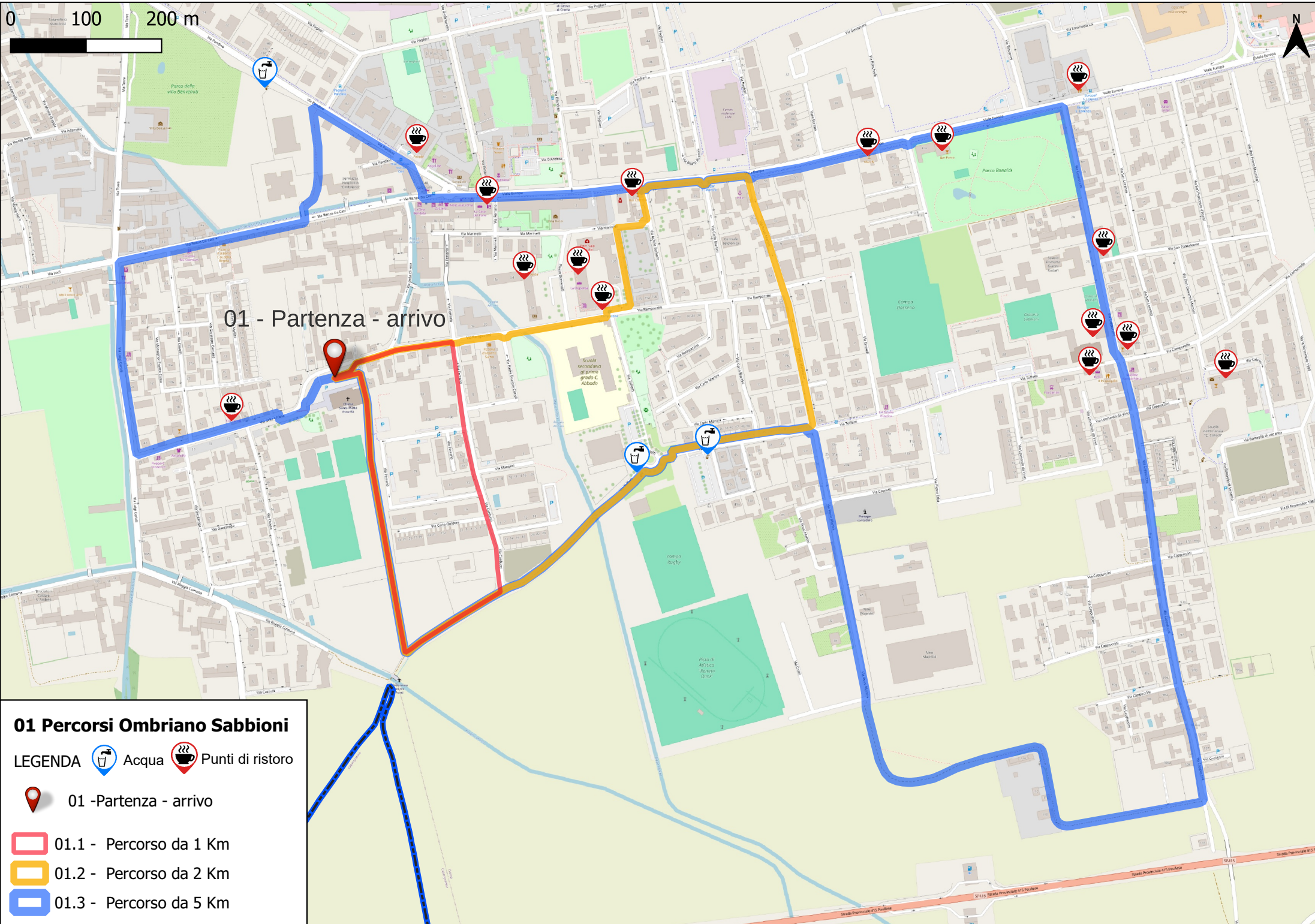
LEGENDA  Acqua  Punti di ristoro

 01 -Partenza - arrivo

 01.1 - Percorso da 1 Km

 01.2 - Percorso da 2 Km

 01.3 - Percorso da 5 Km



01 Gruppi di camino Ombriano-Sabbioni

Percorso da 1 Km

- Ritrovo e partenza in via Chiesa - Piazza della chiesa Parrocchiale di Santa Maria Assunta – Ombriano;
- Ciclo pedonale Corpo dei Bersaglieri;
- via della Leada (strada bianca);
- via Giosuè Carducci;
- via Angelo Ferrario;
- via Rampazzini;
- via Chiesa;
- Arrivo in via Chiesa al punto di partenza in Piazza della chiesa Parrocchiale di Santa Maria Assunta – Ombriano.

Percorso da 2 Km

- Ritrovo e partenza in via Chiesa - Piazza della chiesa Parrocchiale di Santa Maria Assunta – Ombriano;
- Ciclo pedonale Corpo dei Bersaglieri;
- via della Leada (strada bianca);
- via Toffetti;
- via Rossi Martini (tratto nord);
- viale Europa - ciclabile;
- via Achille Barbaro;
- via Marinelli;
- collegamento ciclo-pedonale da via Marinelli a via Rampazzini;
- via Rampazzini;
- via Chiesa;
- Arrivo in via Chiesa al punto di partenza in Piazza della chiesa Parrocchiale di Santa Maria Assunta – Ombriano.

Percorso da 5 Km

- Ritrovo e partenza in via Chiesa - Piazza della chiesa Parrocchiale di Santa Maria Assunta – Ombriano;
- Ciclo pedonale Corpo dei Bersaglieri;
- via della Leada (strada bianca);
- via Toffetti;
- via Rossi Martini (tratto sud);
- Strada vicinale delle Fosche;
- via Cappuccini;
- viale Europa - ciclabile;
- via Pandino (attraversamento pedonale vicolo lato sinistro del negozio “Il 48 Scarpe”);
- via Pandino (fino a palestra Palacremonesi);
- collegamento ciclo-pedonale da via Pandino a via Renzo da Ceri;
- via Renzo da Ceri;
- via Luigi Cerioli
- via Chiesa;
- Arrivo in via Chiesa al punto di partenza in Piazza della chiesa Parrocchiale di Santa Maria Assunta – Ombriano.