







0 100 200 m

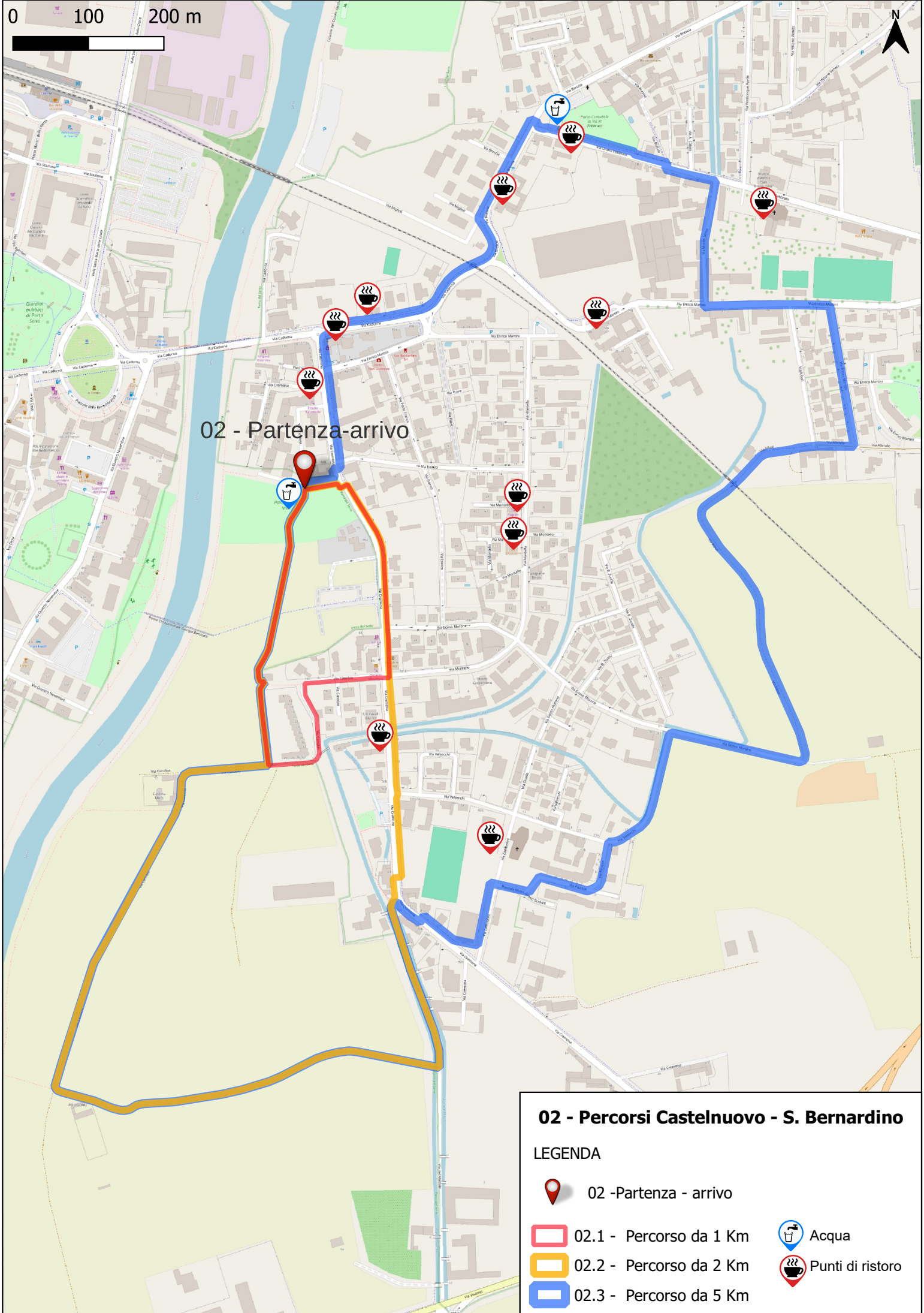


02 - Partenza-arrivo

### 02 - Percorsi Castelnuovo - S. Bernardino

#### LEGENDA

-  02 -Partenza - arrivo
-  02.1 - Percorso da 1 Km
-  02.2 - Percorso da 2 Km
-  02.3 - Percorso da 5 Km
-  Acqua
-  Punti di ristoro



## **02 Gruppi di camino Castelnuovo - S. Bernardino**

### **Percorso da 1 Km**

- Ritrovo e partenza in via Cremona in prossimità della ciclabile del Parco della Vita;
- ciclabile del Parco della Vita e tratto sud del ponte Bettinelli fino a via Canobbio (tratto strada bianca);
- via Canobbio, tratto strada bianca e in seguito asfaltato (svolta a sinistra);
- via Cremona, svolta a sinistra (tratto in ciclabile);
- Arrivo in via Cremona in prossimità della ciclabile del Parco della Vita.

### **Percorso da 2 Km**

- Ritrovo e partenza in via Cremona in prossimità della ciclabile del Parco della Vita;
- ciclabile del Parco della Vita e tratto sud del ponte Bettinelli fino a via Canobbio (tratto strada bianca);
- via Canobbio, tratto strada bianca (svolta a destra);
- in prossimità del Poligono di Tiro a Segno, svolta a sinistra su strada bianca fino a via Marzale;
- via Marzale, svolta a sinistra in direzione nord;
- via Cremona, svolta a sinistra (tratto in ciclabile);
- Arrivo in via Cremona in prossimità del punto di partenza della ciclabile del Parco della Vita.

### **Percorso da 5 Km**

- Ritrovo e partenza in via Cremona in prossimità della ciclabile del Parco della Vita;
- ciclabile del Parco della Vita e tratto sud del ponte Bettinelli fino a via Canobbio (tratto strada bianca);
- via Canobbio, tratto strada bianca (svolta a destra);
- in prossimità del Poligono di Tiro a Segno, svolta a sinistra su strada bianca fino a via Marzale;
- via Marzale, svolta a sinistra in direzione nord;
- via Cremona, svolta a destra e attraversamento per il tratto in ciclabile in direzione sud-est;
- via Zambellini fino al piazzale della chiesa;
- Piazzale Mons. Grassi Scalvini;
- via Picasso;
- via Valsecchi;
- via Dosso Morone;
- ciclabile via Riboli-via Alende;
- via Alende, svolta a sinistra in via Enrico Martini;
- via Enrico Martini fino all'incrocio della stessa in prossimità dell'oratorio di San Bernardino, svolta a sinistra fino a via Monte Santo;
- via Monte Santo;
- via XI Febbraio svolta a sinistra fino a via Brescia (tratto in ciclabile);
- via Brescia in direzione Crema centro(tratto in ciclabile)
- via Cremona (tratto in ciclabile)
- Arrivo in via Cremona in prossimità del punto di partenza della ciclabile del Parco della Vita.